



Comune di Robecco sul Naviglio  
Area Tecnica e Sviluppo del Territorio  
Via Dante 21, Robecco sul Naviglio (Mi)



Politecnico di Milano  
Dipartimento di Architettura e pianificazione  
Piazza Leonardo da Vinci 32, Milano

# *Allegato A*

## *Istanze pervenute in occasione dell'avvio del procedimento di redazione del Pgt ex c. 2, art. 13 della Lr. 12/2005*

**Convenzione tra il Comune di Robecco sul Naviglio e il Diap del Politecnico di Milano  
per la redazione del Piano di governo del territorio e della valutazione ambientale strategica,  
in esecuzione della deliberazione di Giunta comunale 10 maggio 2010, n. 43**

Gruppo di lavoro:

*prof. Pier Luigi Paolillo (coordinamento e metodi)*

*dott. pt. Alberto Benedetti (coordinamento operativo)*

*dottori pt. Luca Terlizzi, Giorgio Graj, Roberto Raimondi (concorso al coordinamento operativo)*

*dottori pt. Umberto Baresi e Roberto Bisceglie, dottori Yuri Alesiano, Sara Gennari, Elena Leoni (collaborazione)*

*dottori junior Stefano Serini, Alessandro Appodia, Gabriele Campagnoli (attività di ricerca)*

*dottori iunior Paolo Natoli e Anna Salvato (supporto)*

Staff del Comune di Robecco sul Naviglio:

Giuseppe Zanoni (Sindaco)

dott. arch. Maria Giuseppa Abbate (Assessore all'Urbanistica ed edilizia privata, lavori pubblici e viabilità)

dott. ing. Massimo Zoia (Assessore alle Politiche ambientali ed ecologiche, agricoltura e servizi di pubblica utilità)

dott. avv. Pietro San Martino (Segretario comunale)

geom. Luigi Dameno (responsabile dell'Area tecnica e sviluppo del territorio)

geom. Andrea Banfi (responsabile del Servizio urbanistica ed edilizia privata)

dott. arch. Giovanna Ferrario (responsabile del Servizio lavori pubblici)

Aurelio Negroni (responsabile del Servizio ecologia)

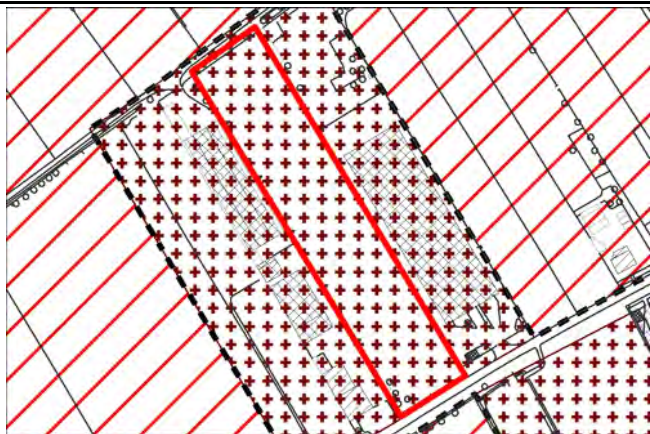

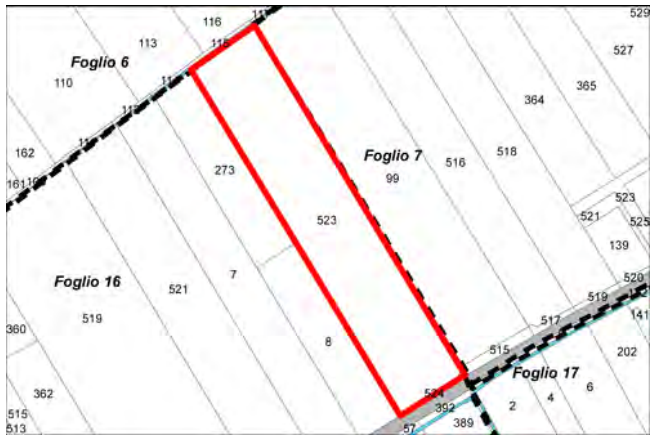

# 2011



Area Tecnica e Sviluppo del Territorio  
Via Dante, 21 - Robecco sul Naviglio (Mi)



Politecnico di Milano  
Dipartimento di Architettura e Pianificazione  
Via Bonardi, 3 - Milano

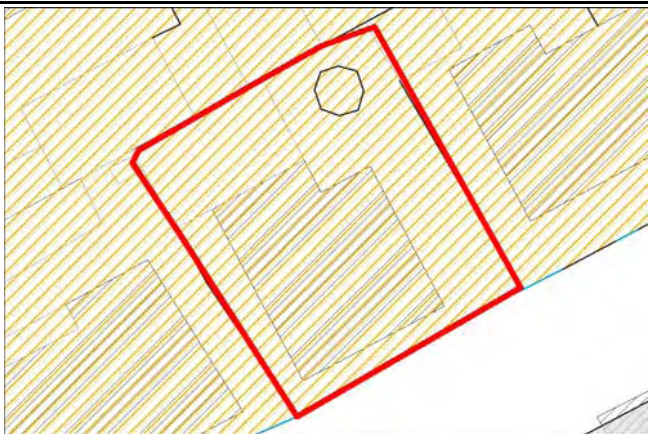
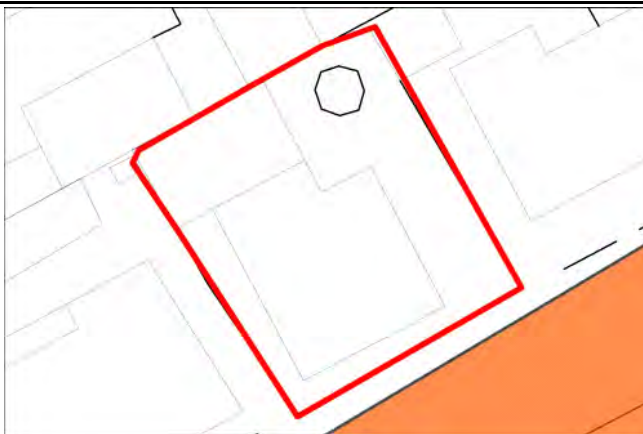


<b>N. procedimento</b>	I	<b>N. protocollo comunale</b>	5025
<b>Identificativo istanza</b>	3	<b>Data protocollo comunale</b>	27/05/1999
			
<b>Zone Prg</b>	E (100%)	<b>Limiti di inedificabilità e tutela paesistica:</b>	0 %
			
<b>Estratto catastale</b>		<b>Estratto ortofoto</b>	
<b>Localizzazione ecografica</b>	Via per Casterno		
<b>Localizzazione catastale</b>	Foglio 16 Mappale/i 9		
	Foglio 0 Mappale/i		
	Foglio 0 Mappale/i		
<b>Denominazione dell'istante</b>	Maltagliati Agostina		
<b>Classe di riferimento</b>	1.2. - Istanze finalizzate a ottenere insediamenti produttivi di espansione		
<b>Contenuto dell'istanza</b>	L'istante richiede la ridestinazione d'uso dell'area da agricola a produttiva		
<b>Superficie territoriale</b>	9409.9 mq	<b>Indice di edificabilità</b>	0.7 mq/mq
		<b>Generabile</b>	6586.93 mq (Slp)
<b>Eventuali vincoli presenti</b>			
<b>Presenza all'interno del perimetro IC</b>	Istanza all'interno delle zone di iniziativa comunale orientata (I.C.), art. 12 Nta Ptc Parco Regionale del Ticino		



Area Tecnica e Sviluppo del Territorio  
Via Dante, 21 - Robecco sul Naviglio (Mi)



Politecnico di Milano  
Dipartimento di Architettura e Pianificazione  
Via Bonardi, 3 - Milano

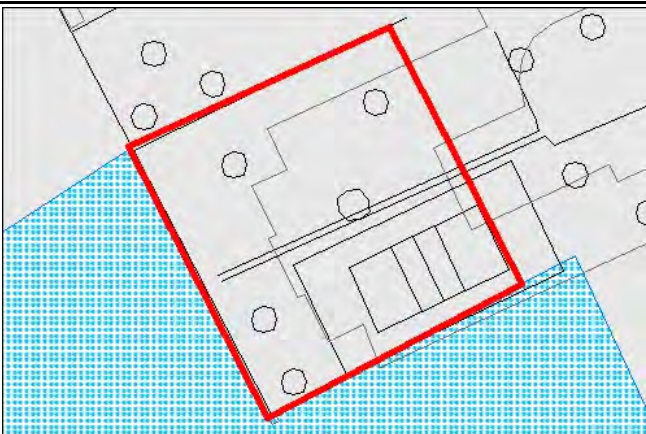
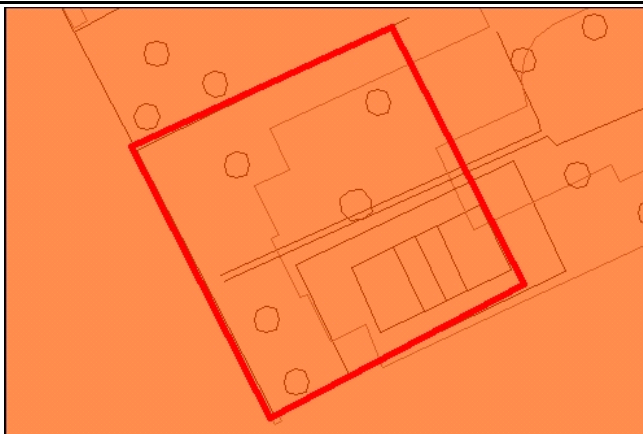


<b>N. procedimento</b>	I	<b>N. protocollo comunale</b>	5364
<b>Identificativo istanza</b>	4	<b>Data protocollo comunale</b>	07/06/1999
			
<b>Zone Prg</b>	B (100%)	<b>Limiti di ineditabilità e tutela paesistica:</b>	0 %
			
<b>Estratto catastale</b>		<b>Estratto ortofoto</b>	
<b>Localizzazione ecografica</b>	Via San Giovanni 42		
<b>Localizzazione catastale</b>	Foglio 9 Mappale/i 210, 211		
	Foglio 0 Mappale/i		
	Foglio 0 Mappale/i		
<b>Denominazione dell'istante</b>	Mantegazzini Angelo		
<b>Classe di riferimento</b>	1.5. - Istanze non ascrivibili alle precedenti categorie		
<b>Contenuto dell'istanza</b>	L'istante richiede l'ampliamento di un box esistente		
<b>Superficie territoriale</b>	341.87 mq	<b>Indice di edificabilità</b>	0 mq/mq
		<b>Generabile</b>	0 mq (Slp)
<b>Eventuali vincoli presenti</b>			
<b>Presenza all'interno del perimetro IC</b>	Istanza all'interno delle zone di iniziativa comunale orientata (I.C.), art. 12 Nta Ptc Parco Regionale del Ticino		



Area Tecnica e Sviluppo del Territorio  
Via Dante, 21 - Robecco sul Naviglio (Mi)



Politecnico di Milano  
Dipartimento di Architettura e Pianificazione  
Via Bonardi, 3 - Milano

<b>N. procedimento</b>	I	<b>N. protocollo comunale</b>	11177
<b>Identificativo istanza</b>	5	<b>Data protocollo comunale</b>	29/12/1999
			
<b>Zone Prg</b>	A (100%)	<b>Limiti di inedificabilità e tutela paesistica:</b>	20.31 %
			
<b>Estratto catastale</b>		<b>Estratto ortofoto</b>	
<b>Localizzazione geografica</b>			
<b>Localizzazione catastale</b>	Foglio 9	Mappale/i	655
	Foglio	0	Mappale/i
	Foglio	0	Mappale/i
<b>Denominazione dell'istante</b>	Scuola Materna Umberto I		
<b>Classe di riferimento</b>	2. - Istanze tese a offrire soluzioni per il Pgt		
<b>Contenuto dell'istanza</b>	L'istante richiede l'ampliamento dell'area a standard servizi scolastici		
<b>Superficie territoriale</b>	1344.11 mq	<b>Indice di edificabilità</b>	0 mq/mq
		<b>Generabile</b>	0 mq (Slp)
<b>Eventuali vincoli presenti</b>	Vincoli ex Dlgs. 42/2004, art. 136, nuclei storici IGM 1888, fascia di rispetto captazione acque		
<b>Presenza all'interno del perimetro IC</b>	Istanza all'interno delle zone di iniziativa comunale orientata (I.C.), art. 12 Nta Ptc Parco Regionale del Ticino		



Area Tecnica e Sviluppo del Territorio  
Via Dante, 21 - Robecco sul Naviglio (Mi)



Politecnico di Milano  
Dipartimento di Architettura e Pianificazione  
Via Bonardi, 3 - Milano





<b>N. procedimento</b>	I	<b>N. protocollo comunale</b>	7075
<b>Identificativo istanza</b>	6	<b>Data protocollo comunale</b>	17/07/2000
			
<b>Zone Prg</b>	G2 (100%)	<b>Limiti di inedificabilità e tutela paesistica:</b>	0 %
			
<b>Estratto catastale</b>		<b>Estratto ortofoto</b>	
<b>Localizzazione ecografica</b>	Via per Abbiategrasso		
<b>Localizzazione catastale</b>	Foglio 12 Mappale/i 52, 54, 55, 56, 57, 58, 88, 97, 98, 99, 106, 113		
	Foglio 0 Mappale/i		
	Foglio 0 Mappale/i		
<b>Denominazione dell'istante</b>	Gaggia s.p.a.		
<b>Classe di riferimento</b>	2. - Istanze tese a offrire soluzioni per il Pgt		
<b>Contenuto dell'istanza</b>	L'istante richiede l'ampliamento zona I.C.		
<b>Superficie territoriale</b>	20666.47 mq	<b>Indice di edificabilità</b>	0 mq/mq
		<b>Generabile</b>	0 mq (Slp)
<b>Eventuali vincoli presenti</b>	Ambito agricolo e forestale, fascia di rispetto stradale		
<b>Presenza all'interno del perimetro IC</b>	Istanza non presente all'interno del perimetro e non in continuità con esso		



Area Tecnica e Sviluppo del Territorio  
Via Dante, 21 - Robecco sul Naviglio (Mi)



Politecnico di Milano  
Dipartimento di Architettura e Pianificazione  
Via Bonardi, 3 - Milano

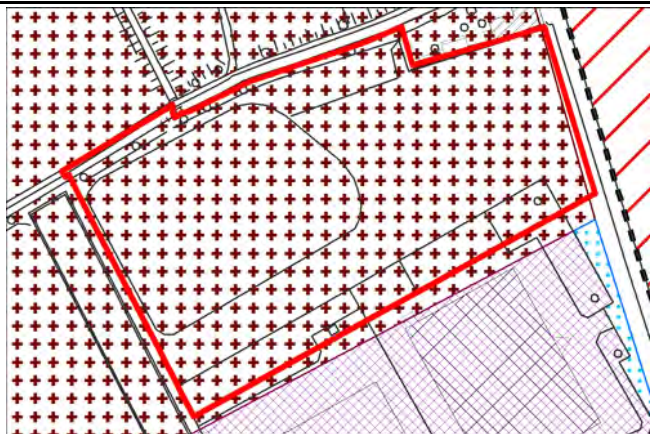

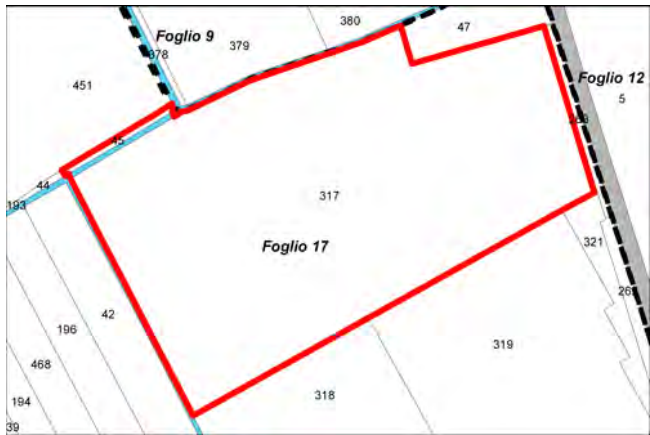

<b>N. procedimento</b>	I	<b>N. protocollo comunale</b>	1379
<b>Identificativo istanza</b>	7	<b>Data protocollo comunale</b>	05/02/2001
			
<b>Zone Prg</b>	G2 (100%)	<b>Limiti di ineditabilità e tutela paesistica:</b>	0 %
			
<b>Estratto catastale</b>		<b>Estratto ortofoto</b>	
<b>Localizzazione ecografica</b>			
<b>Localizzazione catastale</b>	Foglio 2	Mappale/i	147, 148
	Foglio	0 Mappale/i	
	Foglio	0 Mappale/i	
<b>Denominazione dell'istante</b>	Garavaglia Giannina		
<b>Classe di riferimento</b>	1.1.2. - Istanze finalizzate a ottenere insediamenti residenziali di espansione		
<b>Contenuto dell'istanza</b>	L'istante richiede la ridestinazione d'uso dell'area da agricola a residenziale		
<b>Superficie territoriale</b>	8246.88 mq	<b>Indice di edificabilità</b>	1.5 mc/mq
		<b>Generabile</b>	12370.32 mc
<b>Eventuali vincoli presenti</b>	Ambito agricolo e forestale		
<b>Presenza all'interno del perimetro IC</b>	Istanza non presente all'interno del perimetro, ma in continuità con esso		



Area Tecnica e Sviluppo del Territorio  
Via Dante, 21 - Robecco sul Naviglio (Mi)



Politecnico di Milano  
Dipartimento di Architettura e Pianificazione  
Via Bonardi, 3 - Milano

<b>N. procedimento</b>	I	<b>N. protocollo comunale</b>	2842
<b>Identificativo istanza</b>	8	<b>Data protocollo comunale</b>	08/03/2001
			
<b>Zone Prg</b>	E (100%)	<b>Limiti di inedificabilità e tutela paesistica:</b>	0.16 %
			
<b>Estratto catastale</b>		<b>Estratto ortofoto</b>	
<b>Localizzazione ecografica</b>	Via Dante Alighieri		
<b>Localizzazione catastale</b>	Foglio 17 Mappale/i 45, 317		
	Foglio 0 Mappale/i		
	Foglio 0 Mappale/i		
<b>Denominazione dell'istante</b>	Immobiliare Giglio s.r.l.		
<b>Classe di riferimento</b>	1.1.2. - Istanze finalizzate a ottenere insediamenti residenziali di espansione		
<b>Contenuto dell'istanza</b>	L'istante richiede la ridestinazione d'uso dell'area da agricola a residenziale		
<b>Superficie territoriale</b>	21056.15 mq	<b>Indice di edificabilità</b>	1 mc/mq
		<b>Generabile</b>	21056.15 mc
<b>Eventuali vincoli presenti</b>	Vincoli ex Dlgs. 42/2004, art 142, fascia di rispetto stradale		
<b>Presenza all'interno del perimetro IC</b>	Istanza all'interno delle zone di iniziativa comunale orientata (I.C.), art. 12 Nta Ptc Parco Regionale del Ticino		



Area Tecnica e Sviluppo del Territorio  
Via Dante, 21 - Robecco sul Naviglio (Mi)



Politecnico di Milano  
Dipartimento di Architettura e Pianificazione  
Via Bonardi, 3 - Milano

<b>N. procedimento</b>	I	<b>N. protocollo comunale</b>	3474
<b>Identificativo istanza</b>	9	<b>Data protocollo comunale</b>	23/03/2001
 <p><b>Zone Prg</b> G2 (100%)</p>		 <p><b>Limiti di ineditabilità e tutela paesistica:</b> 0.42 %</p>	
 <p><b>Estratto catastale</b></p>		 <p><b>Estratto ortofoto</b></p>	
<b>Localizzazione ecografica</b>			
<b>Localizzazione catastale</b>	Foglio 6	Mappale/i	65, 81, 82, 83, 85
	Foglio	0	Mappale/i
	Foglio	0	Mappale/i
<b>Denominazione dell'istante</b>	Cairati Lorenzo		
<b>Classe di riferimento</b>	1.4.2. - Istanze finalizzate a ottenere insediamenti di espansione con funzione non specificata		
<b>Contenuto dell'istanza</b>	L'istante richiede la ridestinazione d'uso dell'area da agricola a edificabile		
<b>Superficie territoriale</b>	15853.56 mq	<b>Indice di edificabilità</b>	1 mc/mq
		<b>Generabile</b>	15853.56 mc
<b>Eventuali vincoli presenti</b>	Vincoli ex Dlgs. 42/2004, art. 142, classe di fattibilità geologica 3, ambito agricolo e forestale		
<b>Presenza all'interno del perimetro IC</b>	Istanza non presente all'interno del perimetro, ma in continuità con esso		









Area Tecnica e Sviluppo del Territorio  
Via Dante, 21 - Robecco sul Naviglio (Mi)



Politecnico di Milano  
Dipartimento di Architettura e Pianificazione  
Via Bonardi, 3 - Milano

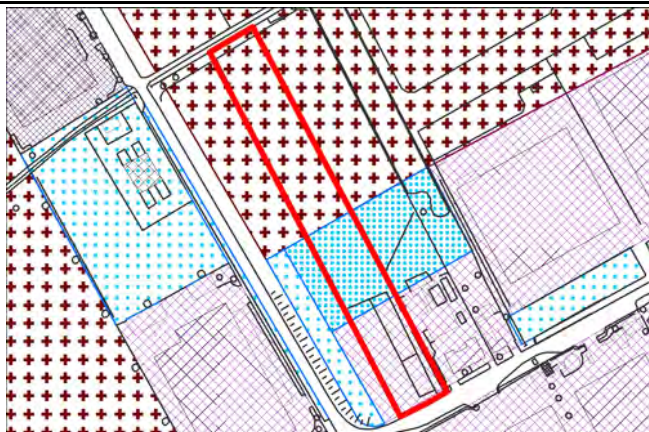
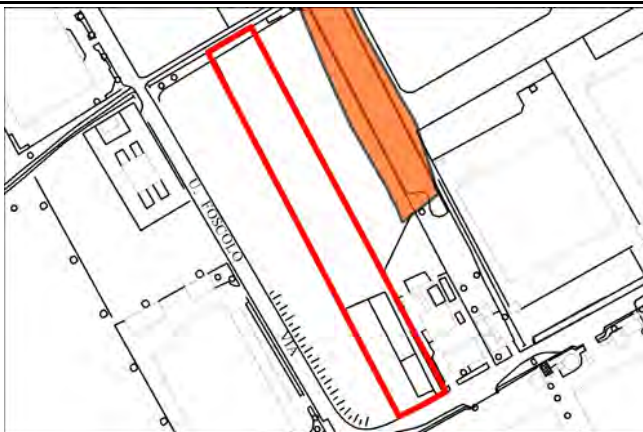
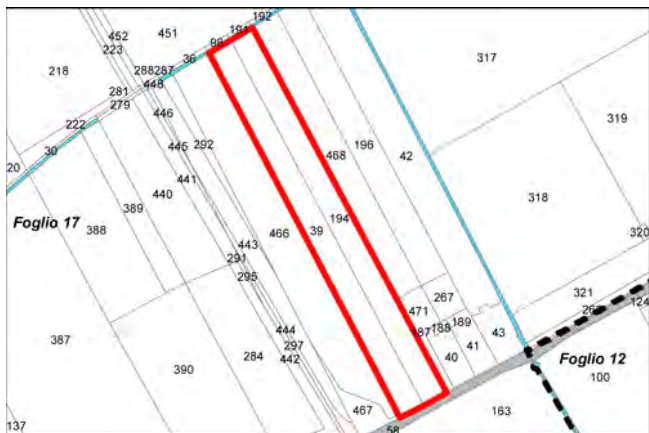

<b>N. procedimento</b>	I	<b>N. protocollo comunale</b>	4675
<b>Identificativo istanza</b>	10	<b>Data protocollo comunale</b>	06/05/2002
			
<b>Zone Prg</b>	E PRODUZIONE AGRICOLA (100%)	<b>Limiti di inedificabilità e tutela paesistica:</b>	0 %
			
<b>Estratto catastale</b>		<b>Estratto ortofoto</b>	
<b>Localizzazione ecografica</b>	Via Passanove 7		
<b>Localizzazione catastale</b>	Foglio 17 Mappale/i 387		
	Foglio 0 Mappale/i		
	Foglio 0 Mappale/i		
<b>Denominazione dell'istante</b>	Bravi Emilio		
<b>Classe di riferimento</b>	1.2. - Istanze finalizzate a ottenere insediamenti produttivi di espansione		
<b>Contenuto dell'istanza</b>	L'istante richiede la ridestinazione d'uso dell'area da agricola a residenziale		
<b>Superficie territoriale</b>	15426.29 mq	<b>Indice di edificabilità</b>	0.7 mq/mq
		<b>Generabile</b>	10798.41 mq (Slp)
<b>Eventuali vincoli presenti</b>	Ambito agricolo e forestale, fascia di rispetto stazioni radio base		
<b>Presenza all'interno del perimetro IC</b>	Istanza all'interno delle zone di iniziativa comunale orientata (I.C.), art. 12 Nta Ptc Parco Regionale del Ticino		



Area Tecnica e Sviluppo del Territorio  
Via Dante, 21 - Robecco sul Naviglio (Mi)



Politecnico di Milano  
Dipartimento di Architettura e Pianificazione  
Via Bonardi, 3 - Milano

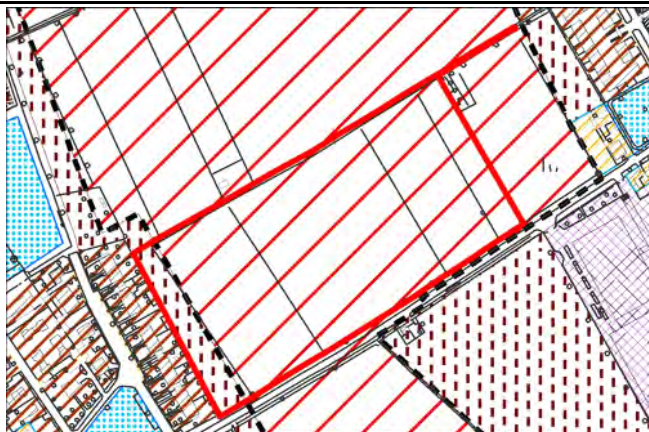
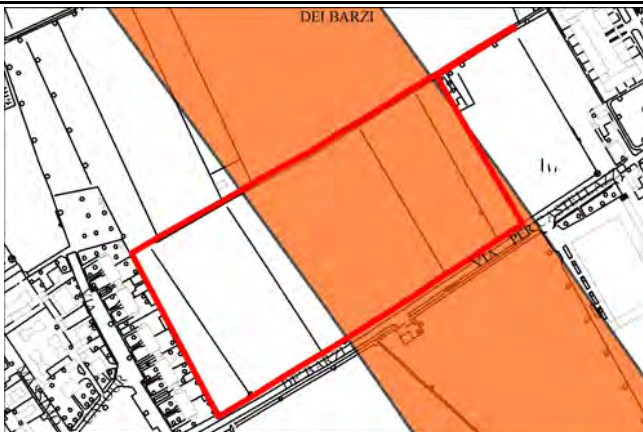


<b>N. procedimento</b>	I	<b>N. protocollo comunale</b>	1350
<b>Identificativo istanza</b>	12	<b>Data protocollo comunale</b>	06/02/2003
			
<b>Zone Prg</b>	D2 (26%), E PRODUZIONE AGRICOLA (50%), STAND		<b>Limiti di inedificabilità e tutela paesistica:</b>
			0 %
			
<b>Estratto catastale</b>		<b>Estratto ortofoto</b>	
<b>Localizzazione ecografica</b>	Via Passanove		
<b>Localizzazione catastale</b>	Foglio 17 Mappale/i 38, 39, 191, 194		
	Foglio 0 Mappale/i		
	Foglio 0 Mappale/i		
<b>Denominazione dell'istante</b>	Maltagliati Luigi, Radaelli Carla		
<b>Classe di riferimento</b>	1.1.2. - Istanze finalizzate a ottenere insediamenti residenziali di espansione		
<b>Contenuto dell'istanza</b>	Gli istanti richiedono la ridestinazione d'uso dell'area da artigianale a residenziale		
<b>Superficie territoriale</b>	6838.8 mq	<b>Indice di edificabilità</b>	1 mc/mq
		<b>Generabile</b>	6838.8 mc
<b>Eventuali vincoli presenti</b>	Fascia di rispetto stazioni radio base		
<b>Presenza all'interno del perimetro IC</b>	Istanza all'interno delle zone di iniziativa comunale orientata (I.C.), art. 12 Nta Ptc Parco Regionale del Ticino		



Area Tecnica e Sviluppo del Territorio  
Via Dante, 21 - Robecco sul Naviglio (Mi)



Politecnico di Milano  
Dipartimento di Architettura e Pianificazione  
Via Bonardi, 3 - Milano

<b>N. procedimento</b>	I	<b>N. protocollo comunale</b>	5512
<b>Identificativo istanza</b>	13	<b>Data protocollo comunale</b>	25/05/2004
			
<b>Zone Prg</b>	E (8%), G2 (92%)	<b>Limiti di inedificabilità e tutela paesistica:</b>	60 %
			
<b>Estratto catastale</b>		<b>Estratto ortofoto</b>	
<b>Localizzazione ecografica</b>			
<b>Localizzazione catastale</b>	Foglio 2	Mappale/i	184, 185
	Foglio	0 Mappale/i	
	Foglio	0 Mappale/i	
<b>Denominazione dell'istante</b>	Brivio Fernanda		
<b>Classe di riferimento</b>	1.1.2. - Istanze finalizzate a ottenere insediamenti residenziali di espansione		
<b>Contenuto dell'istanza</b>	L'istante richiede la ridestinazione d'uso dell'area da agricola a residenziale		
<b>Superficie territoriale</b>	52600.86 mq	<b>Indice di edificabilità</b>	1 mc/mq
		<b>Generabile</b>	52600.86 mc
<b>Eventuali vincoli presenti</b>	Fascia di rispetto dei gasdotti e metanodotti, ambito agricolo e forestale, fascia di rispetto elettrodotti, fascia di rispetto stradale		
<b>Presenza all'interno del perimetro IC</b>	Istanza non presente all'interno del perimetro, ma in continuità con esso		



Area Tecnica e Sviluppo del Territorio  
Via Dante, 21 - Robecco sul Naviglio (Mi)



Politecnico di Milano  
Dipartimento di Architettura e Pianificazione  
Via Bonardi, 3 - Milano



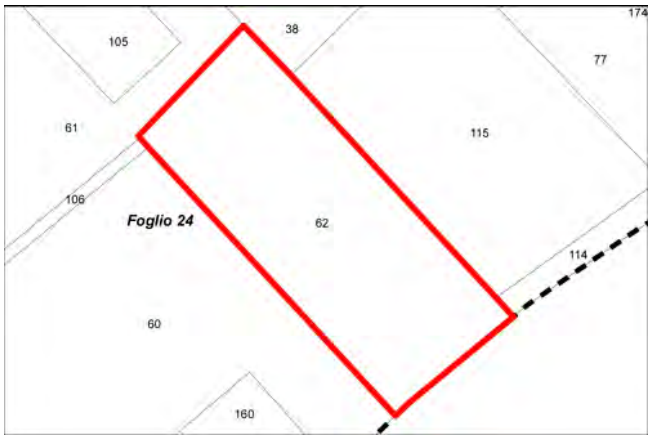

<b>N. procedimento</b>	I	<b>N. protocollo comunale</b>	12552
<b>Identificativo istanza</b>	15	<b>Data protocollo comunale</b>	15/12/2004
			
<b>Zone Prg</b>	G2 (100%)	<b>Limiti di inedificabilità e tutela paesistica:</b>	0 %
			
<b>Estratto catastale</b>		<b>Estratto ortofoto</b>	
<b>Localizzazione ecografica</b>			
<b>Localizzazione catastale</b>	Foglio 2	Mappale/i	55
	Foglio	0	Mappale/i
	Foglio	0	Mappale/i
<b>Denominazione dell'istante</b>	Ranzani Giovanni, Uboldi Rosa Angela		
<b>Classe di riferimento</b>	1.1.2. - Istanze finalizzate a ottenere insediamenti residenziali di espansione		
<b>Contenuto dell'istanza</b>	Gli istanti richiedono la ridestinazione d'uso dell'area da agricola a residenziale		
<b>Superficie territoriale</b>	2400.13 mq	<b>Indice di edificabilità</b>	1 mc/mq
		<b>Generabile</b>	2400.13 mc
<b>Eventuali vincoli presenti</b>	Ambito agricolo e forestale, fascia di rispetto elettrodotti		
<b>Presenza all'interno del perimetro IC</b>	Istanza non presente all'interno del perimetro, ma in continuità con esso		



Area Tecnica e Sviluppo del Territorio  
Via Dante, 21 - Robecco sul Naviglio (Mi)



Politecnico di Milano  
Dipartimento di Architettura e Pianificazione  
Via Bonardi, 3 - Milano





<b>N. procedimento</b>	I	<b>N. protocollo comunale</b>	6539
<b>Identificativo istanza</b>	16	<b>Data protocollo comunale</b>	14/06/2005
			
<b>Zone Prg</b>	D1 (79%), STANDARD INDUSTRIALE (17%)	<b>Limiti di in edificabilità e tutela paesistica:</b>	2.59 %
			
<b>Estratto catastale</b>		<b>Estratto ortofoto</b>	
<b>Localizzazione ecografica</b>	Via Ca' nova di sotto		
<b>Localizzazione catastale</b>	Foglio 24 Mappale/i 62		
	Foglio 0 Mappale/i		
	Foglio 0 Mappale/i		
<b>Denominazione dell'istante</b>	Radice Giovanni, Melles Angelina		
<b>Classe di riferimento</b>	1.1.2. - Istanze finalizzate a ottenere insediamenti residenziali di espansione		
<b>Contenuto dell'istanza</b>	Gli istanti richiedono la ridestinazione d'uso dell'area da artigianale a residenziale		
<b>Superficie territoriale</b>	4110.91 mq	<b>Indice di edificabilità</b>	1 mc/mq
		<b>Generabile</b>	4110.9 mc
<b>Eventuali vincoli presenti</b>	Vincoli ex Dlgs. 42/2004, art 142		
<b>Presenza all'interno del perimetro IC</b>	Istanza all'interno delle zone di iniziativa comunale orientata (I.C.), art. 12 Nta Ptc Parco Regionale del Ticino		



Area Tecnica e Sviluppo del Territorio  
Via Dante, 21 - Robecco sul Naviglio (Mi)



Politecnico di Milano  
Dipartimento di Architettura e Pianificazione  
Via Bonardi, 3 - Milano

<b>N. procedimento</b>	I	<b>N. protocollo comunale</b>	13632
<b>Identificativo istanza</b>	18	<b>Data protocollo comunale</b>	12/12/2005
			
<b>Zone Prg</b>	G2 (100%)	<b>Limiti di inedificabilità e tutela paesistica:</b>	60.57 %
			
<b>Estratto catastale</b>		<b>Estratto ortofoto</b>	
<b>Localizzazione ecografica</b>	Via per Casterno		
<b>Localizzazione catastale</b>	Foglio 16 Mappale/i 25, 26		
	Foglio 0 Mappale/i		
	Foglio 0 Mappale/i		
<b>Denominazione dell'istante</b>	Grittini Maria Rosa		
<b>Classe di riferimento</b>	1.1.2. - Istanze finalizzate a ottenere insediamenti residenziali di espansione		
<b>Contenuto dell'istanza</b>	L'istante richiede la ridestinazione d'uso dell'area da agricola a residenziale		
<b>Superficie territoriale</b>	5220.97 mq	<b>Indice di edificabilità</b>	1 mc/mq
		<b>Generabile</b>	5220.97 mc
<b>Eventuali vincoli presenti</b>	Ambito agricolo e forestale, zona di rispetto cimiteriale		
<b>Presenza all'interno del perimetro IC</b>	Istanza non presente all'interno del perimetro, ma in continuità con esso		



Area Tecnica e Sviluppo del Territorio  
Via Dante, 21 - Robecco sul Naviglio (Mi)



Politecnico di Milano  
Dipartimento di Architettura e Pianificazione  
Via Bonardi, 3 - Milano





<b>N. procedimento</b>	I	<b>N. protocollo comunale</b>	14272
<b>Identificativo istanza</b>	19	<b>Data protocollo comunale</b>	29/12/2005
<b>Zone Prg</b>	E PARCO AGRICOLO (100%)	<b>Limiti di inedificabilità e tutela paesistica:</b>	100 %
<b>Estratto catastale</b>		<b>Estratto ortofoto</b>	
<b>Localizzazione ecografica</b>			
<b>Localizzazione catastale</b>	Foglio 1	Mappale/i	196, 231
	Foglio	0 Mappale/i	
	Foglio	0 Mappale/i	
<b>Denominazione dell'istante</b>	Doveri Fernandina, Garanzini Tiziano		
<b>Classe di riferimento</b>	1.1.2. - Istanze finalizzate a ottenere insediamenti residenziali di espansione		
<b>Contenuto dell'istanza</b>	Gli istanti richiedono la ridestinazione d'uso dell'area da agricola a residenziale		
<b>Superficie territoriale</b>	2627.06 mq	<b>Indice di edificabilità</b>	1 mc/mq
		<b>Generabile</b>	2627.06 mc
<b>Eventuali vincoli presenti</b>	Vincoli ex Dlgs. 42/2004, art 136		
<b>Presenza all'interno del perimetro IC</b>	Istanza all'interno delle zone di iniziativa comunale orientata (I.C.), art. 12 Nta Ptc Parco Regionale del Ticino		



Area Tecnica e Sviluppo del Territorio  
Via Dante, 21 - Robecco sul Naviglio (Mi)



Politecnico di Milano  
Dipartimento di Architettura e Pianificazione  
Via Bonardi, 3 - Milano

<b>N. procedimento</b>	I	<b>N. protocollo comunale</b>	3159
<b>Identificativo istanza</b>	20	<b>Data protocollo comunale</b>	16/03/2006
			
<b>Zone Prg</b>	E PRODUZIONE AGRICOLA (100%)	<b>Limiti di inedificabilità e tutela paesistica:</b>	0 %
			
<b>Estratto catastale</b>		<b>Estratto ortofoto</b>	
<b>Localizzazione ecografica</b>			
<b>Localizzazione catastale</b>	Foglio 17	Mappale/i	20
	Foglio	0	Mappale/i
	Foglio	0	Mappale/i
<b>Denominazione dell'istante</b>	Radaelli Maria Luisa, Radaelli Adriano		
<b>Classe di riferimento</b>	1.2. - Istanze finalizzate a ottenere insediamenti produttivi di espansione		
<b>Contenuto dell'istanza</b>	Gli istanti richiedono la ridestinazione d'uso dell'area da agricola a produttiva		
<b>Superficie territoriale</b>	15011.28 mq	<b>Indice di edificabilità</b>	0.6 mq/mq
		<b>Generabile</b>	9006.77 mq (Slp)
<b>Eventuali vincoli presenti</b>	Ambito agricolo e forestale, fascia di rispetto stazioni radio base		
<b>Presenza all'interno del perimetro IC</b>	Istanza all'interno delle zone di iniziativa comunale orientata (I.C.), art. 12 Nta Ptc Parco Regionale del Ticino		

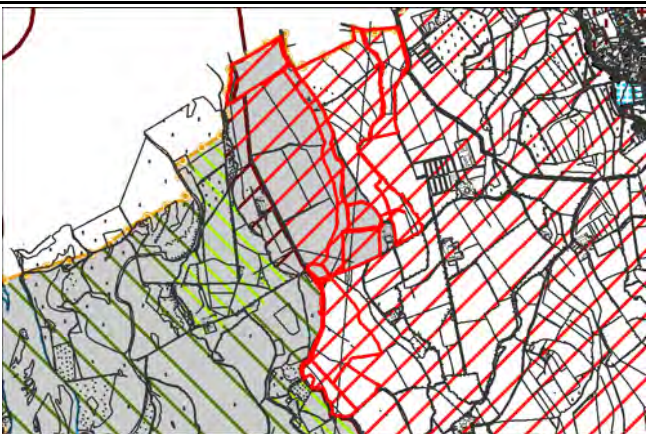
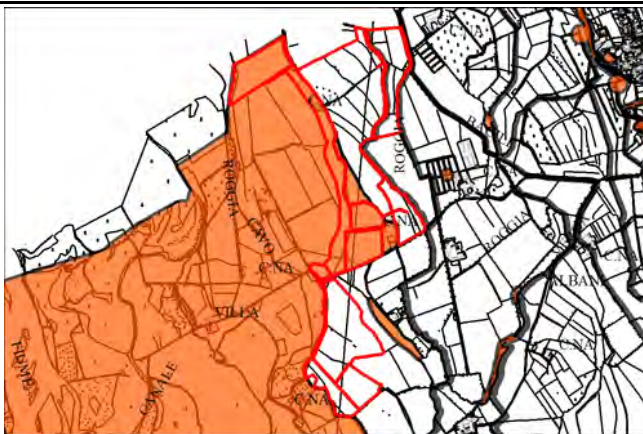
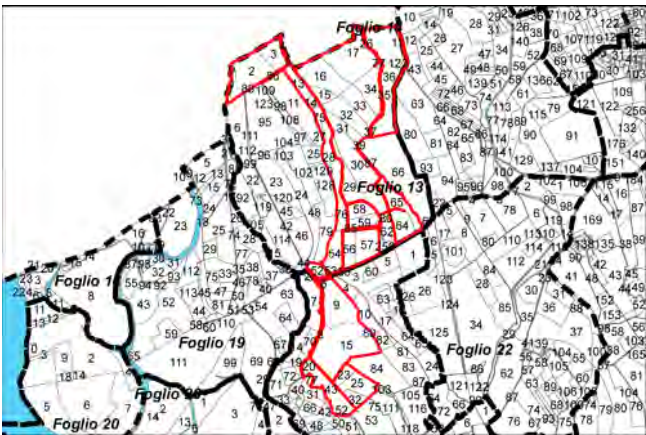





Area Tecnica e Sviluppo del Territorio  
Via Dante, 21 - Robecco sul Naviglio (Mi)



Politecnico di Milano  
Dipartimento di Architettura e Pianificazione  
Via Bonardi, 3 - Milano

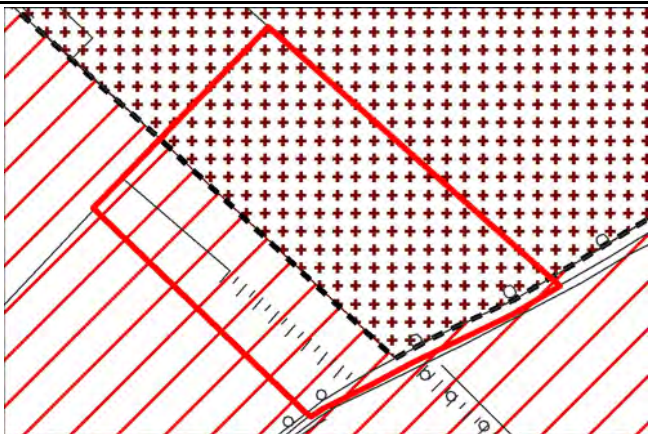
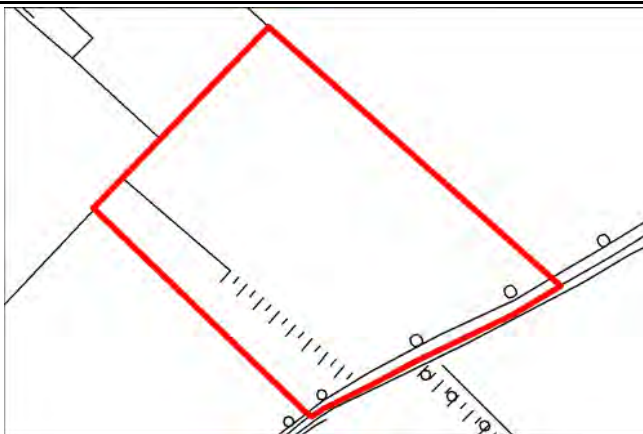


<b>N. procedimento</b>	I	<b>N. protocollo comunale</b>	440
<b>Identificativo istanza</b>	21	<b>Data protocollo comunale</b>	03/08/2006
 <p><b>Zone Prg</b> PARCO C2 (100%)</p>		 <p><b>Limiti di inedificabilità e tutela paesistica:</b> 31.52 %</p>	
 <p><b>Estratto catastale</b></p>		 <p><b>Estratto ortofoto</b></p>	
<b>Localizzazione ecografica</b>			
<b>Localizzazione catastale</b>	Foglio 13	Mappale/i	1, 2, 3, 4, 5, 12, 13, 14, 15, 16, 17, 26, 28, 29, 30, 31, 32, 33, 34, 35, 37, 38, 39, 49, 50, 51, 52, 53, 54, 55, 56, 57, 58, 59, 60, 61, 64, 65, 75, 76, 77, 85, 86, 87,
	Foglio 14	Mappale/i	11
	Foglio 21	Mappale/i	6, 8, 9, 15, 20, 23, 25, 32, 43
<b>Denominazione dell'istante</b>	Fondazione IRCCS Ospedale Maggiore Policlinico, Mangiagalli e Regina Elena		
<b>Classe di riferimento</b>	1.4.2. - Istanze finalizzate a ottenere insediamenti di espansione con funzione non specificata		
<b>Contenuto dell'istanza</b>	L'istante richiede la ridestinazione d'uso dell'area da agricola a zona di valorizzazione		
<b>Superficie territoriale</b>	704919.65 mq	<b>Indice di edificabilità</b>	0 mq/mq
		<b>Generabile</b>	0 mq (Slp)
<b>Eventuali vincoli presenti</b>	Ambiti di rispetto profluviali, aree naturali protette, vincoli ex Dlgs. 42/2004, art. 142, fascia di rispetto elettrodotti, classe di fattibilità geologica 3, Parco naturale del Ticino, fascia di rispetto RIM, Sic, Zps, zone naturalistiche		
<b>Presenza all'interno del perimetro IC</b>	Istanza non presente all'interno del perimetro e non in continuità con esso		



Area Tecnica e Sviluppo del Territorio  
Via Dante, 21 - Robecco sul Naviglio (Mi)



Politecnico di Milano  
Dipartimento di Architettura e Pianificazione  
Via Bonardi, 3 - Milano

<b>N. procedimento</b>	I	<b>N. protocollo comunale</b>	11776
<b>Identificativo istanza</b>	22	<b>Data protocollo comunale</b>	19/10/2006
			
<b>Zone Prg</b>	E PRODUZIONE AGRICOLA (63%), G2 (37%)		<b>Limiti di inedificabilità e tutela paesistica:</b>
			
<b>Estratto catastale</b>		<b>Estratto ortofoto</b>	
<b>Localizzazione ecografica</b>			
<b>Localizzazione catastale</b>	Foglio 25	Mappale/i	68
	Foglio	0	Mappale/i
	Foglio	0	Mappale/i
<b>Denominazione dell'istante</b>	Sacchi Luigi Gabriele, Sacchi Ercole, Sacchi Pier Francesco		
<b>Classe di riferimento</b>	1.1.2. - Istanze finalizzate a ottenere insediamenti residenziali di espansione		
<b>Contenuto dell'istanza</b>	Gli istanti richiedono la ridestinazione d'uso dell'area da agricola a residenziale		
<b>Superficie territoriale</b>	9788.95 mq	<b>Indice di edificabilità</b>	1 mc/mq
		<b>Generabile</b>	9788.95 mc
<b>Eventuali vincoli presenti</b>	Ambito agricolo e forestale, fascia di rispetto elettrodotti		
<b>Presenza all'interno del perimetro IC</b>	Istanza all'interno delle zone di iniziativa comunale orientata (I.C.), art. 12 Nta Ptc Parco Regionale del Ticino		



Area Tecnica e Sviluppo del Territorio  
Via Dante, 21 - Robecco sul Naviglio (Mi)



Politecnico di Milano  
Dipartimento di Architettura e Pianificazione  
Via Bonardi, 3 - Milano





<b>N. procedimento</b>	I	<b>N. protocollo comunale</b>	12364
<b>Identificativo istanza</b>	23	<b>Data protocollo comunale</b>	03/11/2006
			
<b>Zone Prg</b>	G2 (100%)	<b>Limiti di inedificabilità e tutela paesistica:</b>	0 %
			
<b>Estratto catastale</b>		<b>Estratto ortofoto</b>	
<b>Localizzazione ecografica</b>			
<b>Localizzazione catastale</b>	Foglio 2	Mappale/i	8, 9
	Foglio	0	Mappale/i
	Foglio	0	Mappale/i
<b>Denominazione dell'istante</b>	De Bortoli Sergio		
<b>Classe di riferimento</b>	1.2. - Istanze finalizzate a ottenere insediamenti produttivi di espansione		
<b>Contenuto dell'istanza</b>	L'istante richiede la ridestinazione d'uso dell'area da agricola a produttiva		
<b>Superficie territoriale</b>	4729.53 mq	<b>Indice di edificabilità</b>	1 mc/mq
		<b>Generabile</b>	4729.53 mc
<b>Eventuali vincoli presenti</b>	Ambito agricolo e forestale, fascia di rispetto elettrodotti		
<b>Presenza all'interno del perimetro IC</b>	Istanza non presente all'interno del perimetro, ma in continuità con esso		



Area Tecnica e Sviluppo del Territorio  
Via Dante, 21 - Robecco sul Naviglio (Mi)



Politecnico di Milano  
Dipartimento di Architettura e Pianificazione  
Via Bonardi, 3 - Milano

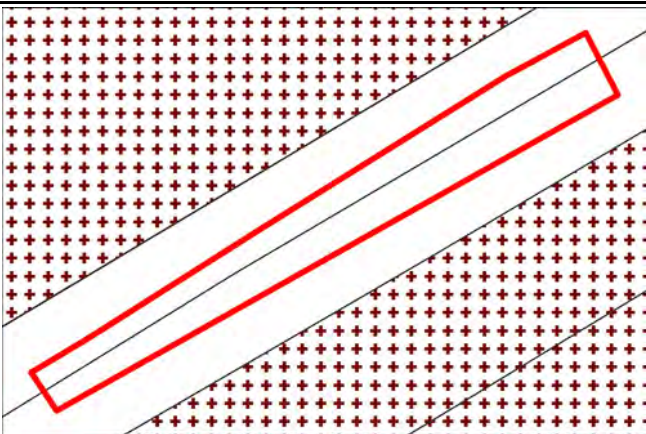
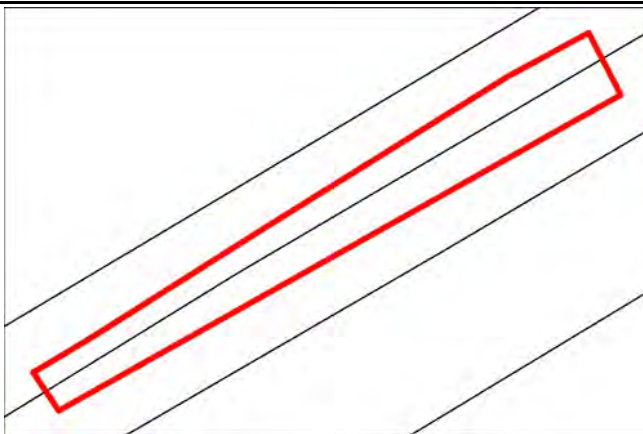
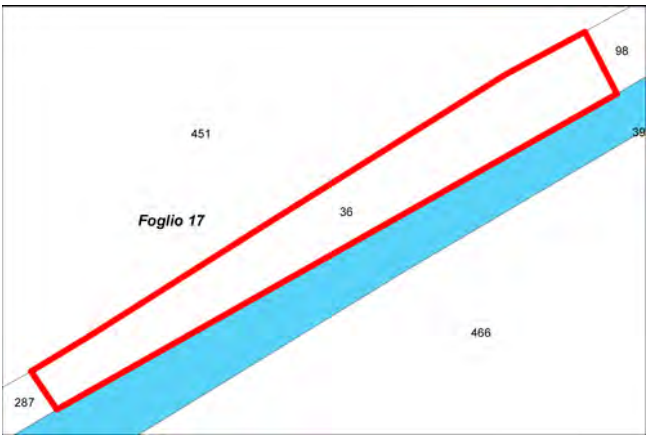

<b>N. procedimento</b>	I	<b>N. protocollo comunale</b>	3183
<b>Identificativo istanza</b>	24	<b>Data protocollo comunale</b>	20/03/2007
 <p><b>Zone Prg</b> E PARCO AGRICO (69%), E PRODUZIONE AGRICO</p>		 <p><b>Limiti di inedificabilità e tutela paesistica:</b> 0 %</p>	
 <p><b>Estratto catastale</b></p>		 <p><b>Estratto ortofoto</b></p>	
<b>Localizzazione ecografica</b>			
<b>Localizzazione catastale</b>	Foglio 2	Mappale/i	43, 118, 129, 130
	Foglio	0	Mappale/i
	Foglio	0	Mappale/i
<b>Denominazione dell'istante</b> Grittini Giovanni, Grittini Angela, Grittini Mario, Lovatti Luigi			
<b>Classe di riferimento</b> 1.1.2. - Istanze finalizzate a ottenere insediamenti residenziali di espansione			
<b>Contenuto dell'istanza</b> Gli istanti richiedono la ridestinazione d'uso dell'area da agricola a residenziale			
<b>Superficie territoriale</b> 8892.65 mq		<b>Indice di edificabilità</b> 1 mc/mq	
		<b>Generabile</b> 8892.65 mc	
<b>Eventuali vincoli presenti</b> Ambito agricolo e forestale			
<b>Presenza all'interno del perimetro IC</b> Istanza all'interno delle zone di iniziativa comunale orientata (I.C.), art. 12 Nta Ptc Parco Regionale del Ticino			



Area Tecnica e Sviluppo del Territorio  
Via Dante, 21 - Robecco sul Naviglio (Mi)



Politecnico di Milano  
Dipartimento di Architettura e Pianificazione  
Via Bonardi, 3 - Milano


<b>N. procedimento</b>	I	<b>N. protocollo comunale</b>	6136
<b>Identificativo istanza</b>	25	<b>Data protocollo comunale</b>	31/05/2007
			
<b>Zone Prg</b>	N.D.	<b>Limiti di inedificabilità e tutela paesistica:</b>	0 %
			
<b>Estratto catastale</b>		<b>Estratto ortofoto</b>	
<b>Localizzazione ecografica</b>			
<b>Localizzazione catastale</b>	Foglio 17	Mappale/i	36
	Foglio	0	Mappale/i
	Foglio	0	Mappale/i
<b>Denominazione dell'istante</b>	Radice Alessandr, Radice Carlo, Radice Giampiero		
<b>Classe di riferimento</b>	1.2. - Istanze finalizzate a ottenere insediamenti produttivi di espansione		
<b>Contenuto dell'istanza</b>	Gli istanti richiedono la ridestinazione d'uso dell'area da agricola a produttiva		
<b>Superficie territoriale</b>	52.78 mq	<b>Indice di edificabilità</b>	0.6 mq/mq
		<b>Generabile</b>	31.67 mq (Slp)
<b>Eventuali vincoli presenti</b>			
<b>Presenza all'interno del perimetro IC</b>	Istanza all'interno delle zone di iniziativa comunale orientata (I.C.), art. 12 Nta Ptc Parco Regionale del Ticino		



Area Tecnica e Sviluppo del Territorio  
Via Dante, 21 - Robecco sul Naviglio (Mi)



Politecnico di Milano  
Dipartimento di Architettura e Pianificazione  
Via Bonardi, 3 - Milano




<b>N. procedimento</b>	I	<b>N. protocollo comunale</b>	13242
<b>Identificativo istanza</b>	26	<b>Data protocollo comunale</b>	07/12/2007
			
<b>Zone Prg</b>	G2 (100%)	<b>Limiti di inedificabilità e tutela paesistica:</b>	0 %
			
<b>Estratto catastale</b>		<b>Estratto ortofoto</b>	
<b>Localizzazione ecografica</b>			
<b>Localizzazione catastale</b>	Foglio 16	Mappale/i	50
	Foglio	0	Mappale/i
	Foglio	0	Mappale/i
<b>Denominazione dell'istante</b>	Pastori Maria Gabriella, Pastori Maria Albertina		
<b>Classe di riferimento</b>	1.1.2. - Istanze finalizzate a ottenere insediamenti residenziali di espansione		
<b>Contenuto dell'istanza</b>	Gli istanti richiedono la ridestinazione d'uso dell'area da agricola a residenziale		
<b>Superficie territoriale</b>	4519.63 mq	<b>Indice di edificabilità</b>	0 mq/mq
		<b>Generabile</b>	0 mq (Slp)
<b>Eventuali vincoli presenti</b>	Ambito agricolo e forestale		
<b>Presenza all'interno del perimetro IC</b>	Istanza non presente all'interno del perimetro e non in continuità con esso		



Area Tecnica e Sviluppo del Territorio  
Via Dante, 21 - Robecco sul Naviglio (Mi)



Politecnico di Milano  
Dipartimento di Architettura e Pianificazione  
Via Bonardi, 3 - Milano





<b>N. procedimento</b>	I	<b>N. protocollo comunale</b>	13687
<b>Identificativo istanza</b>	27	<b>Data protocollo comunale</b>	19/12/2007
 <p><b>Zone Prg</b> G2 (100%)</p>		 <p><b>Limiti di inedificabilità e tutela paesistica:</b> 0 %</p>	
 <p><b>Estratto catastale</b></p>		 <p><b>Estratto ortofoto</b></p>	
<b>Localizzazione ecografica</b>			
<b>Localizzazione catastale</b>	Foglio 2	Mappale/i	71, 72
	Foglio	0	Mappale/i
	Foglio	0	Mappale/i
<b>Denominazione dell'istante</b>	Immobiliare BETA s.r.l.		
<b>Classe di riferimento</b>	1.1.2. - Istanze finalizzate a ottenere insediamenti residenziali di espansione		
<b>Contenuto dell'istanza</b>	L'istante richiede la ridestinazione d'uso dell'area da agricola a residenziale		
<b>Superficie territoriale</b>	14701.53 mq	<b>Indice di edificabilità</b>	1 mc/mq
		<b>Generabile</b>	14701.53 mc
<b>Eventuali vincoli presenti</b>	Ambito agricolo e forestale, fascia di rispetto stradale		
<b>Presenza all'interno del perimetro IC</b>	Istanza non presente all'interno del perimetro, ma in continuità con esso		



Area Tecnica e Sviluppo del Territorio  
Via Dante, 21 - Robecco sul Naviglio (Mi)



Politecnico di Milano  
Dipartimento di Architettura e Pianificazione  
Via Bonardi, 3 - Milano

<b>N. procedimento</b>	I	<b>N. protocollo comunale</b>	401
<b>Identificativo istanza</b>	28	<b>Data protocollo comunale</b>	11/01/2008
			
<b>Zone Prg</b>	E (100%)	<b>Limiti di inedificabilità e tutela paesistica:</b>	0 %
			
<b>Estratto catastale</b>		<b>Estratto ortofoto</b>	
<b>Localizzazione geografica</b>	Via IV Novembre		
<b>Localizzazione catastale</b>	Foglio 2 Mappale/i 116		
	Foglio 0 Mappale/i		
	Foglio 0 Mappale/i		
<b>Denominazione dell'istante</b>	Scarabelli Anna Elisa		
<b>Classe di riferimento</b>	1.1.2. - Istanze finalizzate a ottenere insediamenti residenziali di espansione		
<b>Contenuto dell'istanza</b>	L'istante richiede la ridestinazione d'uso dell'area da agricola a residenziale		
<b>Superficie territoriale</b>	5739.09 mq	<b>Indice di edificabilità</b>	1 mc/mq
		<b>Generabile</b>	5739.09 mc
<b>Eventuali vincoli presenti</b>			
<b>Presenza all'interno del perimetro IC</b>	Istanza all'interno delle zone di iniziativa comunale orientata (I.C.), art. 12 Nta Ptc Parco Regionale del Ticino		







Area Tecnica e Sviluppo del Territorio  
Via Dante, 21 - Robecco sul Naviglio (Mi)



Politecnico di Milano  
Dipartimento di Architettura e Pianificazione  
Via Bonardi, 3 - Milano

<b>N. procedimento</b>	I	<b>N. protocollo comunale</b>	3919
<b>Identificativo istanza</b>	29	<b>Data protocollo comunale</b>	27/03/2008
			
<b>Zone Prg</b>	E PRODUZIONE AGRICOLA (44%) G2 (55%)	<b>Limiti di inedificabilità e tutela paesistica:</b>	0 %
			
<b>Estratto catastale</b>		<b>Estratto ortofoto</b>	
<b>Localizzazione ecografica</b>			
<b>Localizzazione catastale</b>	Foglio 17	Mappale/i	1, 2
	Foglio	0	Mappale/i
	Foglio	0	Mappale/i
<b>Denominazione dell'istante</b>	Pellegatta Gabriella, Pellegatta Luigia		
<b>Classe di riferimento</b>	1.1.2. - Istanze finalizzate a ottenere insediamenti residenziali di espansione		
<b>Contenuto dell'istanza</b>	Gli istanti richiedono la ridestinazione d'uso dell'area da agricola a residenziale		
<b>Superficie territoriale</b>	10382.69 mq	<b>Indice di edificabilità</b>	1 mc/mq
		<b>Generabile</b>	10382.69 mc
<b>Eventuali vincoli presenti</b>	Ambito agricolo e forestale		
<b>Presenza all'interno del perimetro IC</b>	Istanza non presente all'interno del perimetro, ma in continuità con esso		



Area Tecnica e Sviluppo del Territorio  
Via Dante, 21 - Robecco sul Naviglio (Mi)



Politecnico di Milano  
Dipartimento di Architettura e Pianificazione  
Via Bonardi, 3 - Milano

<b>N. procedimento</b>	I	<b>N. protocollo comunale</b>	8095
<b>Identificativo istanza</b>	30	<b>Data protocollo comunale</b>	16/07/2008
			
<b>Zone Prg</b>	D1 (2%), G2 (98%)	<b>Limiti di inedificabilità e tutela paesistica:</b>	0 %
			
<b>Estratto catastale</b>		<b>Estratto ortofoto</b>	
<b>Localizzazione ecografica</b>			
<b>Localizzazione catastale</b>	Foglio 17	Mappale/i	12
	Foglio	0	Mappale/i
	Foglio	0	Mappale/i
<b>Denominazione dell'istante</b>	Ceriani Stefano		
<b>Classe di riferimento</b>	1.4.2. - Istanze finalizzate a ottenere insediamenti di espansione con funzione non specificata		
<b>Contenuto dell'istanza</b>	L'istante richiede la ridestinazione d'uso dell'area da agricola a produttiva o residenziale		
<b>Superficie territoriale</b>	10157.72 mq	<b>Indice di edificabilità</b>	0.6 mq/mq
		<b>Generabile</b>	6094.63 mq (Slp)
<b>Eventuali vincoli presenti</b>	Ambito agricolo e forestale, fascia di rispetto stazioni radio base		
<b>Presenza all'interno del perimetro IC</b>	Istanza non presente all'interno del perimetro, ma in continuità con esso		



Area Tecnica e Sviluppo del Territorio  
Via Dante, 21 - Robecco sul Naviglio (Mi)



Politecnico di Milano  
Dipartimento di Architettura e Pianificazione  
Via Bonardi, 3 - Milano



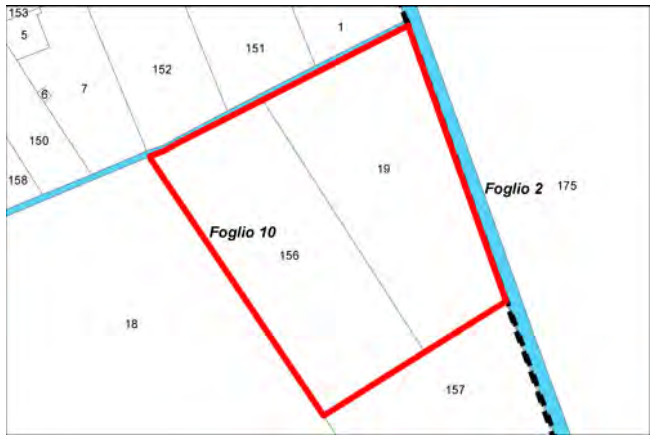

<b>N. procedimento</b>	I	<b>N. protocollo comunale</b>	12149
<b>Identificativo istanza</b>	31	<b>Data protocollo comunale</b>	17/11/2008
			
<b>Zone Prg</b> E PRODUZIONE AGRICOLA (100%)		<b>Limiti di inedificabilità e tutela paesistica:</b> 0 %	
			
<b>Estratto catastale</b>		<b>Estratto ortofoto</b>	
<b>Localizzazione ecografica</b>			
<b>Localizzazione catastale</b>	Foglio 3	Mappale/i	530
	Foglio	0	Mappale/i
	Foglio	0	Mappale/i
<b>Denominazione dell'istante</b>	Cislaghi Giovanni, Prandoni Isolina		
<b>Classe di riferimento</b>	1.1.2. - Istanze finalizzate a ottenere insediamenti residenziali di espansione		
<b>Contenuto dell'istanza</b>	Gli istanti richiedono la ridestinazione d'uso dell'area da agricola a residenziale		
<b>Superficie territoriale</b>	4569.1 mq	<b>Indice di edificabilità</b>	1 mc/mq
		<b>Generabile</b>	4569.1 mc
<b>Eventuali vincoli presenti</b>	Fascia di rispetto elettrodotti		
<b>Presenza all'interno del perimetro IC</b>	Istanza all'interno delle zone di iniziativa comunale orientata (I.C.), art. 12 Nta Ptc Parco Regionale del Ticino		



Area Tecnica e Sviluppo del Territorio  
Via Dante, 21 - Robecco sul Naviglio (Mi)



Politecnico di Milano  
Dipartimento di Architettura e Pianificazione  
Via Bonardi, 3 - Milano





<b>N. procedimento</b>	I	<b>N. protocollo comunale</b>	3535
<b>Identificativo istanza</b>	32	<b>Data protocollo comunale</b>	02/04/2009
			
<b>Zone Prg</b>	STANDARD RESIDENZIALE (86%)	<b>Limiti di inedificabilità e tutela paesistica:</b>	0 %
			
<b>Estratto catastale</b>		<b>Estratto ortofoto</b>	
<b>Localizzazione ecografica</b>	Via Trento		
<b>Localizzazione catastale</b>	Foglio 10 Mappale/i 19, 156		
	Foglio 0 Mappale/i		
	Foglio 0 Mappale/i		
<b>Denominazione dell'istante</b>	Grittini Mario, Grittini Angela		
<b>Classe di riferimento</b>	1.4.2. - Istanze finalizzate a ottenere insediamenti di espansione con funzione non specificata		
<b>Contenuto dell'istanza</b>	Gli istanti richiedono la ridestinazione d'uso dell'area da standard ad altra destinazione		
<b>Superficie territoriale</b>	5730.41 mq	<b>Indice di edificabilità</b>	1 mc/mq
		<b>Generabile</b>	5730.41 mc
<b>Eventuali vincoli presenti</b>			
<b>Presenza all'interno del perimetro IC</b>	Istanza all'interno delle zone di iniziativa comunale orientata (I.C.), art. 12 Nta Ptc Parco Regionale del Ticino		



Area Tecnica e Sviluppo del Territorio  
Via Dante, 21 - Robecco sul Naviglio (Mi)



Politecnico di Milano  
Dipartimento di Architettura e Pianificazione  
Via Bonardi, 3 - Milano

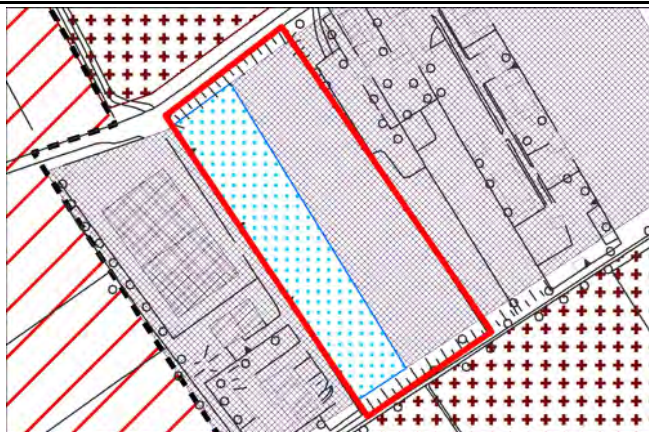



<b>N. procedimento</b>	I	<b>N. protocollo comunale</b>	3536
<b>Identificativo istanza</b>	33	<b>Data protocollo comunale</b>	02/04/2009
			
<b>Zone Prg</b> E PARCO AGRICOLO (88%)		<b>Limiti di inedificabilità e tutela paesistica:</b> 0 %	
			
<b>Estratto catastale</b>		<b>Estratto ortofoto</b>	
<b>Localizzazione ecografica</b>	Via Trento 17		
<b>Localizzazione catastale</b>	Foglio 10 Mappale/i 1, 151		
	Foglio 0 Mappale/i		
	Foglio 0 Mappale/i		
<b>Denominazione dell'istante</b>	Grittini Mario, Grittini Angela		
<b>Classe di riferimento</b>	1.4.1. - Istanze finalizzate a ottenere insediamenti di completamento con funzione non specificata		
<b>Contenuto dell'istanza</b>	Gli istanti richiedono la ridestinazione d'uso dell'area da agricola ad altra destinazione		
<b>Superficie territoriale</b>	4551.91 mq	<b>Indice di edificabilità</b>	1 mc/mq
		<b>Generabile</b>	4551.91 mc
<b>Eventuali vincoli presenti</b>			
<b>Presenza all'interno del perimetro IC</b>	Istanza all'interno delle zone di iniziativa comunale orientata (I.C.), art. 12 Nta Ptc Parco Regionale del Ticino		



Area Tecnica e Sviluppo del Territorio  
Via Dante, 21 - Robecco sul Naviglio (Mi)



Politecnico di Milano  
Dipartimento di Architettura e Pianificazione  
Via Bonardi, 3 - Milano

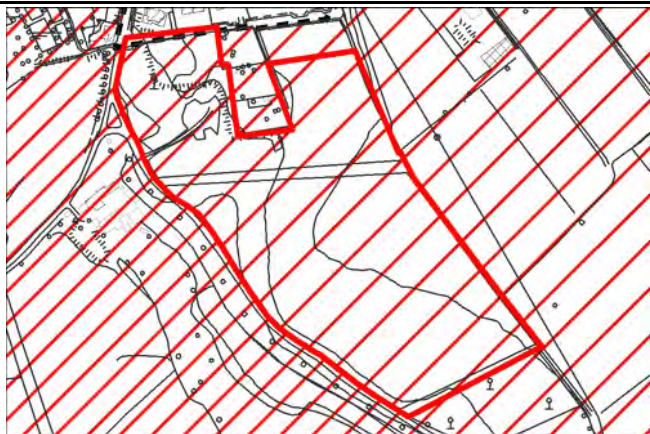
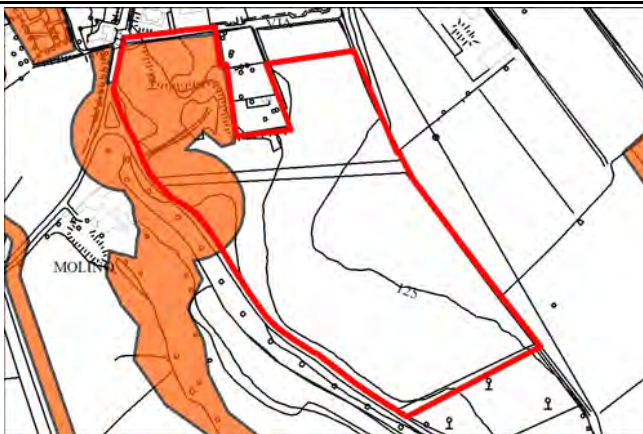
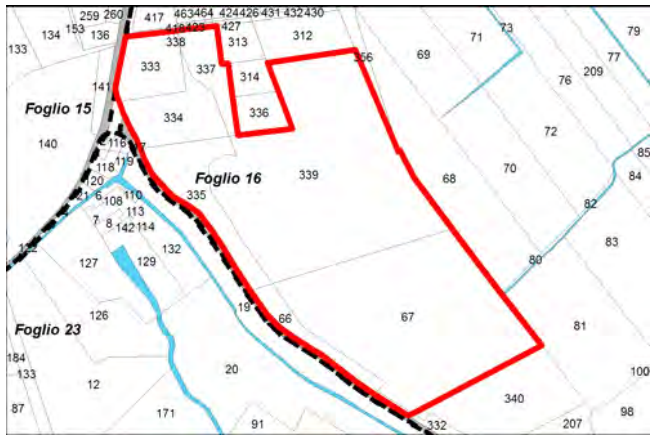

<b>N. procedimento</b>	I	<b>N. protocollo comunale</b>	4925
<b>Identificativo istanza</b>	34	<b>Data protocollo comunale</b>	06/05/2009
			
<b>Zone Prg</b>	D1 (51%), STANDARD INDUSTRIALE (40%)	<b>Limiti di inedificabilità e tutela paesistica:</b>	0 %
			
<b>Estratto catastale</b>		<b>Estratto ortofoto</b>	
<b>Localizzazione ecografica</b>	Via Passanove		
<b>Localizzazione catastale</b>	Foglio 17 Mappale/i 54		
	Foglio 0 Mappale/i		
	Foglio 0 Mappale/i		
<b>Denominazione dell'istante</b>	Wild Gianni, Wild Roberto		
<b>Classe di riferimento</b>	1.4.2. - Istanze finalizzate a ottenere insediamenti di espansione con funzione non specificata		
<b>Contenuto dell'istanza</b>	Gli istanti richiedono la ridestinazione d'uso dell'area da agricola ad altra destinazione		
<b>Superficie territoriale</b>	8439.3 mq	<b>Indice di edificabilità</b>	0.6 mq/mq
		<b>Generabile</b>	5063.58 mq (Slp)
<b>Eventuali vincoli presenti</b>			
<b>Presenza all'interno del perimetro IC</b>	Istanza all'interno delle zone di iniziativa comunale orientata (I.C.), art. 12 Nta Ptc Parco Regionale del Ticino		



Area Tecnica e Sviluppo del Territorio  
Via Dante, 21 - Robecco sul Naviglio (Mi)



Politecnico di Milano  
Dipartimento di Architettura e Pianificazione  
Via Bonardi, 3 - Milano


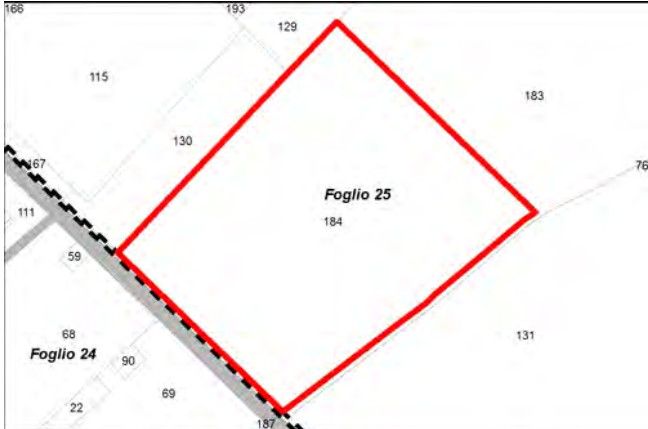

<b>N. procedimento</b>	I	<b>N. protocollo comunale</b>	5011
<b>Identificativo istanza</b>	35	<b>Data protocollo comunale</b>	07/05/2009
			
<b>Zone Prg</b>	G2 (100%)	<b>Limiti di inedificabilità e tutela paesistica:</b>	21.21 %
			
<b>Estratto catastale</b>		<b>Estratto ortofoto</b>	
<b>Localizzazione ecografica</b>	Via Quadro Morione		
<b>Localizzazione catastale</b>	Foglio 16 Mappale/i 66, 67, 333, 334, 335, 336, 337, 338, 339		
	Foglio 0 Mappale/i		
	Foglio 0 Mappale/i		
<b>Denominazione dell'istante</b>	Viganò Luigi, Viganò Emma, Viganò Emma, Zappa Beatrice		
<b>Classe di riferimento</b>	1.1.2. - Istanze finalizzate a ottenere insediamenti residenziali di espansione		
<b>Contenuto dell'istanza</b>	Gli istanti richiedono la ridestinazione d'uso dell'area da agricola a residenziale		
<b>Superficie territoriale</b>	64117.81 mq	<b>Indice di edificabilità</b>	1 mc/mq
		<b>Generabile</b>	64117.81 mc
<b>Eventuali vincoli presenti</b>	Ambiti di rispetto perfluviali, vincoli ex Dlgs. 42/2004, art. 142, classe di fattibilità geologica 3, fascia di rispetto fontanili, ambito agricolo e forestale		
<b>Presenza all'interno del perimetro IC</b>	Istanza non presente all'interno del perimetro, ma in continuità con esso		



Area Tecnica e Sviluppo del Territorio  
Via Dante, 21 - Robecco sul Naviglio (Mi)



Politecnico di Milano  
Dipartimento di Architettura e Pianificazione  
Via Bonardi, 3 - Milano

<b>N. procedimento</b>	I	<b>N. protocollo comunale</b>	6845
<b>Identificativo istanza</b>	36	<b>Data protocollo comunale</b>	26/06/2009
			
<b>Zone Prg</b>	G2 (100%)	<b>Limiti di inedificabilità e tutela paesistica:</b>	0 %
			
<b>Estratto catastale</b>		<b>Estratto ortofoto</b>	
<b>Localizzazione ecografica</b>	Via Fratelli Bandiera		
<b>Localizzazione catastale</b>	Foglio 25 Mappale/i 184		
	Foglio 0 Mappale/i		
	Foglio 0 Mappale/i		
<b>Denominazione dell'istante</b>	Milagro s.r.l.		
<b>Classe di riferimento</b>	1.1.2. - Istanze finalizzate a ottenere insediamenti residenziali di espansione		
<b>Contenuto dell'istanza</b>	L'istante richiede la ridestinazione d'uso dell'area da agricola a residenziale		
<b>Superficie territoriale</b>	10066.44 mq	<b>Indice di edificabilità</b>	1 mc/mq
		<b>Generabile</b>	10066.44 mc
<b>Eventuali vincoli presenti</b>	Ambito agricolo e forestale, fascia di rispetto elettrodotti		
<b>Presenza all'interno del perimetro IC</b>	Istanza non presente all'interno del perimetro, ma in continuità con esso		



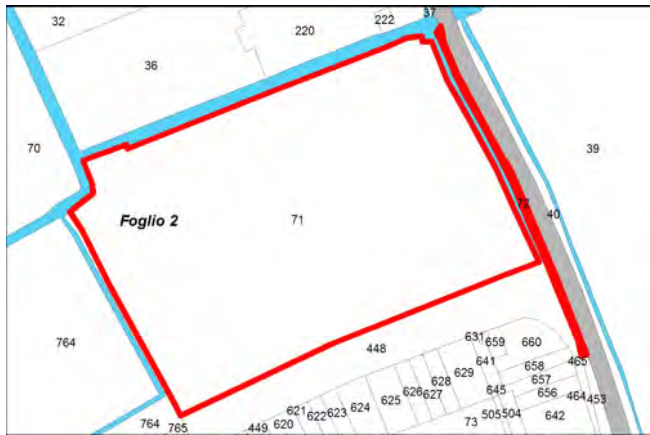





Area Tecnica e Sviluppo del Territorio  
Via Dante, 21 - Robecco sul Naviglio (Mi)



Politecnico di Milano  
Dipartimento di Architettura e Pianificazione  
Via Bonardi, 3 - Milano

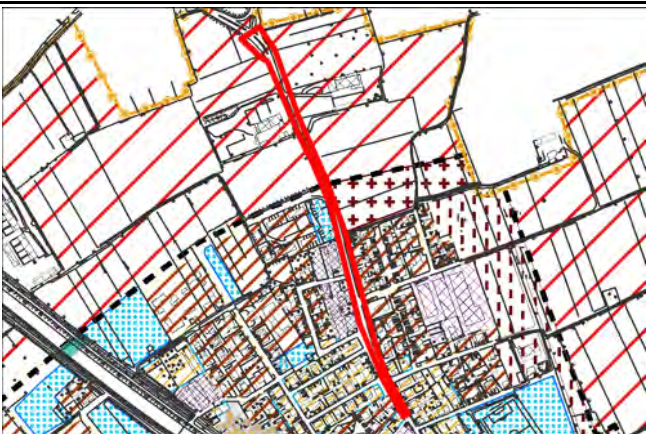

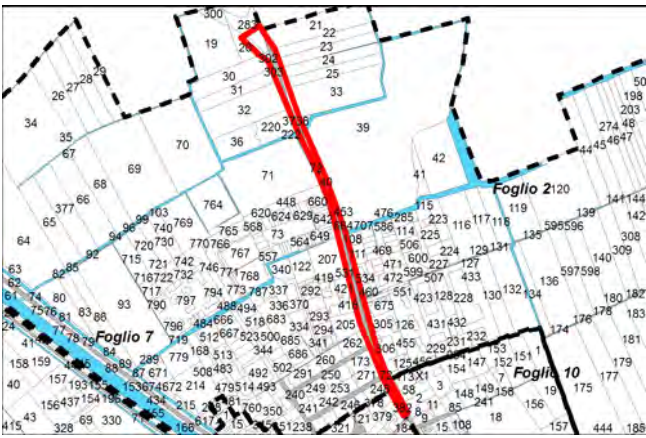

<b>N. procedimento</b>	II	<b>N. protocollo comunale</b>	7803
<b>Identificativo istanza</b>	1	<b>Data protocollo comunale</b>	20/07/2009
			
<b>Zone Prg</b>	G2 (100%)	<b>Limiti di inedificabilità e tutela paesistica:</b>	0 %
			
<b>Estratto catastale</b>		<b>Estratto ortofoto</b>	
<b>Localizzazione ecografica</b>	Via Magenta		
<b>Localizzazione catastale</b>	Foglio 2	Mappale/i	71, 72
	Foglio	0	Mappale/i
	Foglio	0	Mappale/i
<b>Denominazione dell'istante</b>	Immobiliare BETA s.r.l.		
<b>Classe di riferimento</b>	1.4.2. - Istanze finalizzate a ottenere insediamenti di espansione con funzione non specificata		
<b>Contenuto dell'istanza</b>	L'istante richiede l'edificabilità del terreno ai mappali indicati		
<b>Superficie territoriale</b>	14701.53 mq	<b>Indice di edificabilità</b>	1 mc/mq
		<b>Generabile</b>	14701.53 mc
<b>Eventuali vincoli presenti</b>	Ambito agricolo e forestale, fascia di rispetto stradale		
<b>Presenza all'interno del perimetro IC</b>	Istanza non presente all'interno del perimetro, ma in continuità con esso		



Area Tecnica e Sviluppo del Territorio  
Via Dante, 21 - Robecco sul Naviglio (Mi)



Politecnico di Milano  
Dipartimento di Architettura e Pianificazione  
Via Bonardi, 3 - Milano



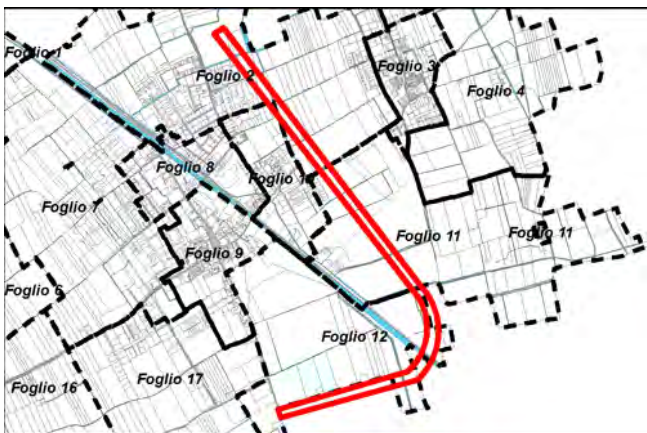

<b>N. procedimento</b>	II	<b>N. protocollo comunale</b>	8218
<b>Identificativo istanza</b>	2	<b>Data protocollo comunale</b>	31/07/2009
 <p><b>Zone Prg</b> SEDE STRADALE</p>		 <p><b>Limiti di inedificabilità e tutela paesistica:</b> 0 %</p>	
 <p><b>Estratto catastale</b></p>		 <p><b>Estratto ortofoto</b></p>	
<b>Localizzazione ecografica</b>	Via Magenta		
<b>Localizzazione catastale</b>	Foglio 0 Mappale/i		
	Foglio 0 Mappale/i		
	Foglio 0 Mappale/i		
<b>Denominazione dell'istante</b>	Cislaghi Antonio		
<b>Classe di riferimento</b>	2. - Istanze tese a offrire soluzioni per il Pgt		
<b>Contenuto dell'istanza</b>	L'istante chiede l'inserimento di dissuasori del traffico, adeguamento verde e attrezzature su via Magenta		
<b>Superficie territoriale</b>	10773.55 mq	<b>Indice di edificabilità</b>	0 mq/mq
		<b>Generabile</b>	0 mq (Slp)
<b>Eventuali vincoli presenti</b>	Ambito agricolo e forestale, fascia di rispetto stradale		
<b>Presenza all'interno del perimetro IC</b>	Istanza all'interno delle zone di iniziativa comunale orientata (I.C.), art. 12 Nta Ptc Parco Regionale del Ticino		



Area Tecnica e Sviluppo del Territorio  
Via Dante, 21 - Robecco sul Naviglio (Mi)



Politecnico di Milano  
Dipartimento di Architettura e Pianificazione  
Via Bonardi, 3 - Milano


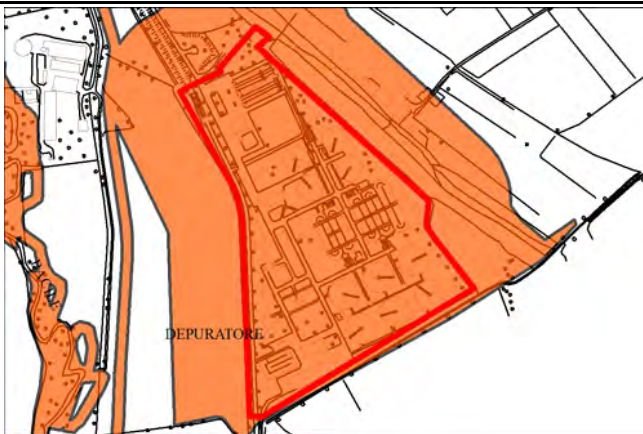
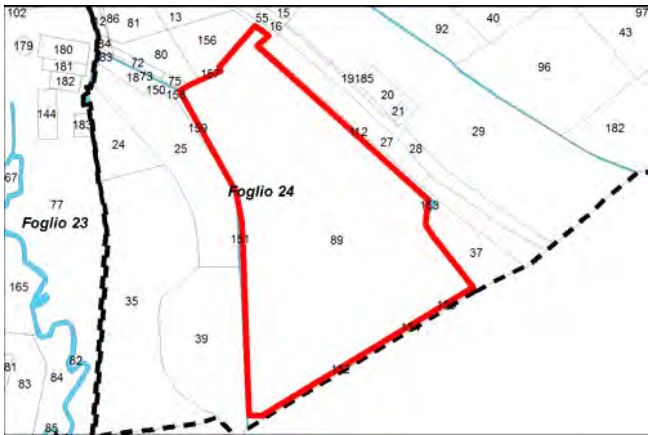

<b>N. procedimento</b>	II	<b>N. protocollo comunale</b>	8619
<b>Identificativo istanza</b>	3	<b>Data protocollo comunale</b>	18/08/2009
 <p><b>Zone Prg</b></p>		 <p><b>Limiti di ineditabilità e tutela paesistica:</b> 34.30 %</p>	
 <p><b>Estratto catastale</b></p>		 <p><b>Estratto ortofoto</b></p>	
<b>Localizzazione ecografica</b>	0		
<b>Localizzazione catastale</b>	Foglio 0	Mappale/i	
	Foglio	0	Mappale/i
	Foglio	0	Mappale/i
<b>Denominazione dell'istante</b>	Belloni Annalisa		
<b>Classe di riferimento</b>	2. - Istanze tese a offrire soluzioni per il Pgt		
<b>Contenuto dell'istanza</b>	L'istante richiede la realizzazione di una circonvallazione cittadina		
<b>Superficie territoriale</b>	145765.69 mq	<b>Indice di edificabilità</b>	0 mq/mq
		<b>Generabile</b>	0 mq (Slp)
<b>Eventuali vincoli presenti</b>	Vincoli ex Dlgs. 42/2004, artt. 136, 142, ambito agricolo e forestale, fascia rispetto elettrodotti, fascia rispetto RIM, fascia rispetto captazione acque, fascia rispetto stradale		
<b>Presenza all'interno del perimetro IC</b>	Istanza non presente all'interno del perimetro e non in continuità con esso		



Area Tecnica e Sviluppo del Territorio  
Via Dante, 21 - Robecco sul Naviglio (Mi)



Politecnico di Milano  
Dipartimento di Architettura e Pianificazione  
Via Bonardi, 3 - Milano

<b>N. procedimento</b>	II	<b>N. protocollo comunale</b>	2781
<b>Identificativo istanza</b>	4	<b>Data protocollo comunale</b>	15/09/2009
			
<b>Zone Prg</b> DEPURATORE (100%)		<b>Limiti di inedificabilità e tutela paesistica:</b> 100 %	
			
<b>Estratto catastale</b>		<b>Estratto ortofoto</b>	
<b>Localizzazione ecografica</b>			
<b>Localizzazione catastale</b>	Foglio 24	Mappale/i	89
	Foglio	0	Mappale/i
	Foglio	0	Mappale/i
<b>Denominazione dell'istante</b>	Magentino s.p.a.		
<b>Classe di riferimento</b>	2. - Istanze tese a offrire soluzioni per il Pgt		
<b>Contenuto dell'istanza</b>	L'istante richiede la modifica di destinazione dell'area da agricola a impianti tecnologici (depuratore)		
<b>Superficie territoriale</b>	80688.97 mq	<b>Indice di edificabilità</b>	0 mq/mq
		<b>Generabile</b>	0 mq (Slp)
<b>Eventuali vincoli presenti</b>	Vincoli ex Dlgs 42/2004, art. 142, classe di fattibilità geologica 3, fascia di rispetto depuratore consortile, ambiti agricoli e forestali		
<b>Presenza all'interno del perimetro IC</b>	Istanza non presente all'interno del perimetro e non in continuità con esso		



Area Tecnica e Sviluppo del Territorio  
Via Dante, 21 - Robecco sul Naviglio (Mi)



Politecnico di Milano  
Dipartimento di Architettura e Pianificazione  
Via Bonardi, 3 - Milano

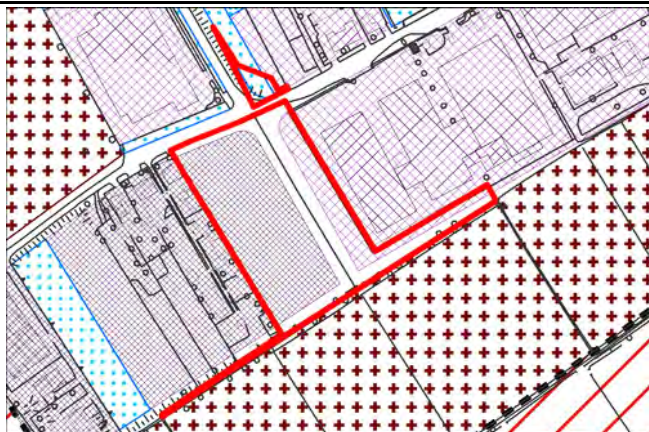

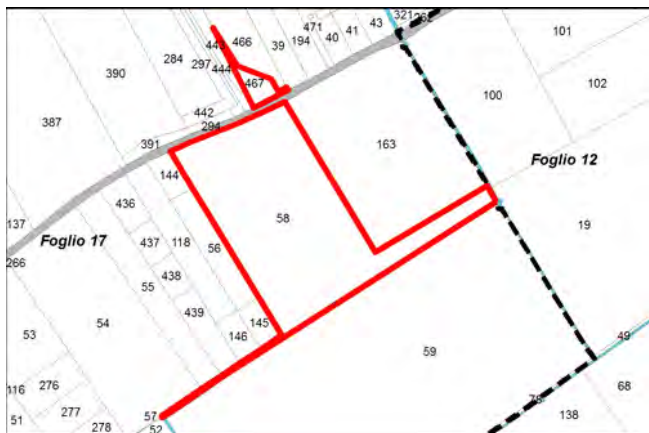

<b>N. procedimento</b>	II	<b>N. protocollo comunale</b>	9804
<b>Identificativo istanza</b>	5	<b>Data protocollo comunale</b>	27/09/2009
<b>Zone Prg</b>	G2 (100%)	<b>Limiti di inedificabilità e tutela paesistica:</b>	0 %
<b>Estratto catastale</b>		<b>Estratto ortofoto</b>	
<b>Localizzazione ecografica</b>			
<b>Localizzazione catastale</b>	Foglio 7	Mappale/i	46
	Foglio	0	Mappale/i
	Foglio	0	Mappale/i
<b>Denominazione dell'istante</b>	Lovati Benito		
<b>Classe di riferimento</b>	1.1.2. - Istanze finalizzate a ottenere insediamenti residenziali di espansione		
<b>Contenuto dell'istanza</b>	L'istante richiede di trasformare il terreno ai mappali indicati da agricolo a residenziale		
<b>Superficie territoriale</b>	14257.5 mq	<b>Indice di edificabilità</b>	0 mq/mq
		<b>Generabile</b>	0 mq (Slp)
<b>Eventuali vincoli presenti</b>	Ambito agricolo e forestale		
<b>Presenza all'interno del perimetro IC</b>	Istanza non presente all'interno del perimetro e non in continuità con esso		



Area Tecnica e Sviluppo del Territorio  
Via Dante, 21 - Robecco sul Naviglio (Mi)



Politecnico di Milano  
Dipartimento di Architettura e Pianificazione  
Via Bonardi, 3 - Milano

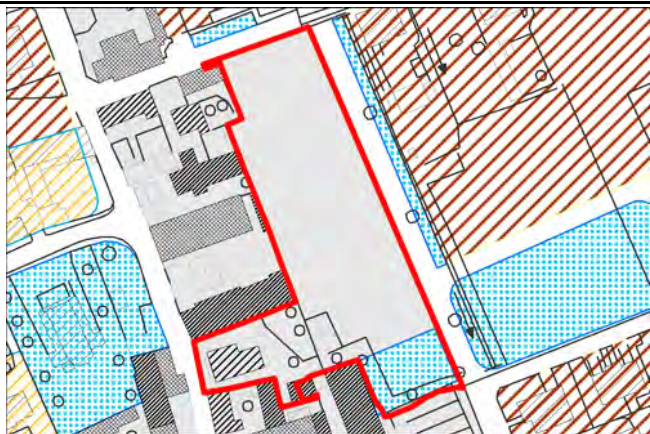



<b>N. procedimento</b>	II	<b>N. protocollo comunale</b>	10116	
<b>Identificativo istanza</b>	6	<b>Data protocollo comunale</b>	01/10/2009	
				
<b>Zone Prg</b>	D1 (50%), D2 (17%), STANDARD INDUSTRIALE (2%)		<b>Limiti di inedificabilità e tutela paesistica:</b>	0 %
				
<b>Estratto catastale</b>				
<b>Estratto ortofoto</b>				
<b>Localizzazione ecografica</b>	Via Passanove			
<b>Localizzazione catastale</b>	Foglio 17 Mappale/i 58, 467			
	Foglio 0 Mappale/i			
	Foglio 0 Mappale/i			
<b>Denominazione dell'istante</b>	S.I.R. snc			
<b>Classe di riferimento</b>	2. - Istanze tese a offrire soluzioni per il Pgt			
<b>Contenuto dell'istanza</b>	L'istante richiede lo spostamento sede stradale di previsione del vigente Prg			
<b>Superficie territoriale</b>	12874.62 mq	<b>Indice di edificabilità</b>	0 mq/mq	
		<b>Generabile</b>	0 mq (Slp)	
<b>Eventuali vincoli presenti</b>	Fascia di rispetto captazione acque, fascia di rispetto stazioni radio base			
<b>Presenza all'interno del perimetro IC</b>	Istanza all'interno delle zone di iniziativa comunale orientata (I.C.), art. 12 Nta Ptc Parco Regionale del Ticino			



Area Tecnica e Sviluppo del Territorio  
Via Dante, 21 - Robecco sul Naviglio (Mi)



Politecnico di Milano  
Dipartimento di Architettura e Pianificazione  
Via Bonardi, 3 - Milano



<b>N. procedimento</b>	II	<b>N. protocollo comunale</b>	10117
<b>Identificativo istanza</b>	7	<b>Data protocollo comunale</b>	01/10/2009
			
<b>Zone Prg</b>	A (88%), STANDARD RESIDENZIALE (10%)		
			
<b>Estratto catastale</b>	<b>Limiti di inedificabilità e tutela paesistica:</b> 0 %		
<b>Localizzazione ecografica</b>			
<b>Localizzazione catastale</b>	Foglio 3	Mappale/i	528
	Foglio	0	Mappale/i
	Foglio	0	Mappale/i
<b>Denominazione dell'istante</b>	Bianchi Enrico, Bianchi Maria Ornella, Bianchi Giuseppe, Bianchi Valerio		
<b>Classe di riferimento</b>	1.1.3. - Istanze finalizzate a ottenere insediamenti residenziali Istanze finalizzate a ottenere la riclassificazione urbanistica di volumi in esser		
<b>Contenuto dell'istanza</b>	Gli istanti richiedono che la zona A venga azionata come residenziale andando a completare il tessuto urbano esistente		
<b>Superficie territoriale</b>	4960.48 mq	<b>Indice di edificabilità</b>	1 mc/mq
		<b>Generabile</b>	4960.48 mc
<b>Eventuali vincoli presenti</b>	Nuclei storici IGM 1888		
<b>Presenza all'interno del perimetro IC</b>	Istanza all'interno delle zone di iniziativa comunale orientata (I.C.), art. 12 Nta Ptc Parco Regionale del Ticino		



Area Tecnica e Sviluppo del Territorio  
Via Dante, 21 - Robecco sul Naviglio (Mi)



Politecnico di Milano  
Dipartimento di Architettura e Pianificazione  
Via Bonardi, 3 - Milano

<b>N. procedimento</b>	II	<b>N. protocollo comunale</b>	10180/1
<b>Identificativo istanza</b>	8	<b>Data protocollo comunale</b>	02/10/2009
			
<b>Zone Prg</b>	C1 (6%), E PARCO AGRICOLO (47%), G2 (47%)		
	<b>Limiti di inedificabilità e tutela paesistica:</b> 0 %		
			
<b>Estratto catastale</b>	<b>Estratto ortofoto</b>		
<b>Localizzazione ecografica</b>			
<b>Localizzazione catastale</b>	Foglio 2	Mappale/i	282
	Foglio	0 Mappale/i	
	Foglio	0 Mappale/i	
<b>Denominazione dell'istante</b>	Garavaglia Luigia		
<b>Classe di riferimento</b>	1.1.2. - Istanze finalizzate a ottenere insediamenti residenziali di espansione		
<b>Contenuto dell'istanza</b>	L'istante richiede che il perimetro di zona I.C. sia modificata in modo da redestinare il terreno da agricolo a residenziale		
<b>Superficie territoriale</b>	2631.38 mq	<b>Indice di edificabilità</b>	1 mc/mq
		<b>Generabile</b>	2631.38 mc
<b>Eventuali vincoli presenti</b>	Ambito agricolo e forestale		
<b>Presenza all'interno del perimetro IC</b>	Istanza all'interno delle zone di iniziativa comunale orientata (I.C.), art. 12 Nta Ptc Parco Regionale del Ticino		

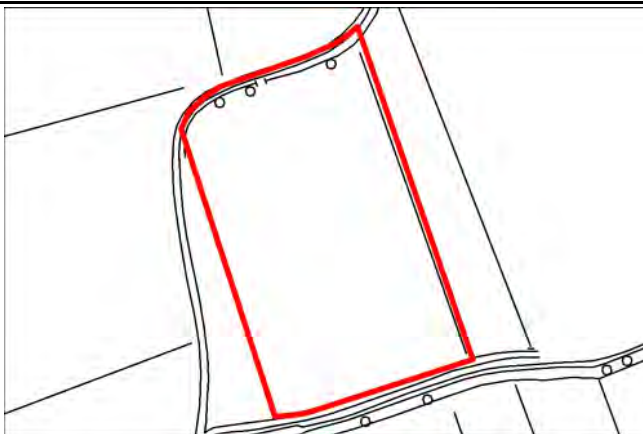






Area Tecnica e Sviluppo del Territorio  
Via Dante, 21 - Robecco sul Naviglio (Mi)



Politecnico di Milano  
Dipartimento di Architettura e Pianificazione  
Via Bonardi, 3 - Milano

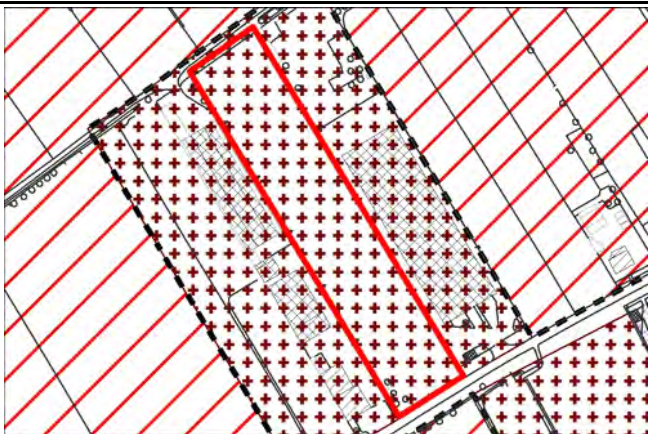

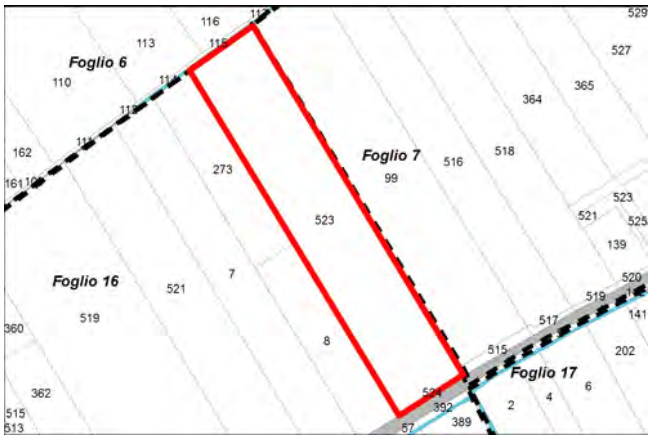

<b>N. procedimento</b>	II	<b>N. protocollo comunale</b>	10180/2
<b>Identificativo istanza</b>	9	<b>Data protocollo comunale</b>	02/10/2009
 <p><b>Zone Prg</b> E PARCO AGRICOLO (50%), G2 (50%)</p>		 <p><b>Limiti di inedificabilità e tutela paesistica:</b> 0 %</p>	
 <p><b>Estratto catastale</b></p>		 <p><b>Estratto ortofoto</b></p>	
<b>Localizzazione ecografica</b>			
<b>Localizzazione catastale</b>	Foglio 2	Mappale/i	42
	Foglio	0	Mappale/i
	Foglio	0	Mappale/i
<b>Denominazione dell'istante</b>	Garavaglia Giannina		
<b>Classe di riferimento</b>	1.1.2. - Istanze finalizzate a ottenere insediamenti residenziali di espansione		
<b>Contenuto dell'istanza</b>	L'istante richiede il cambio di destinazione, da zona G2 a zona C1		
<b>Superficie territoriale</b>	7912.44 mq	<b>Indice di edificabilità</b>	1 mc/mq
		<b>Generabile</b>	7912.44 mc
<b>Eventuali vincoli presenti</b>	Ambito agricolo e forestale		
<b>Presenza all'interno del perimetro IC</b>	Istanza all'interno delle zone di iniziativa comunale orientata (I.C.), art. 12 Nta Ptc Parco Regionale del Ticino		



Area Tecnica e Sviluppo del Territorio  
Via Dante, 21 - Robecco sul Naviglio (Mi)



Politecnico di Milano  
Dipartimento di Architettura e Pianificazione  
Via Bonardi, 3 - Milano

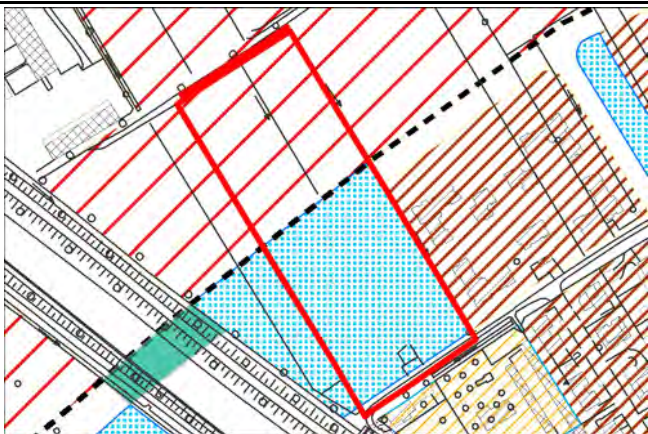
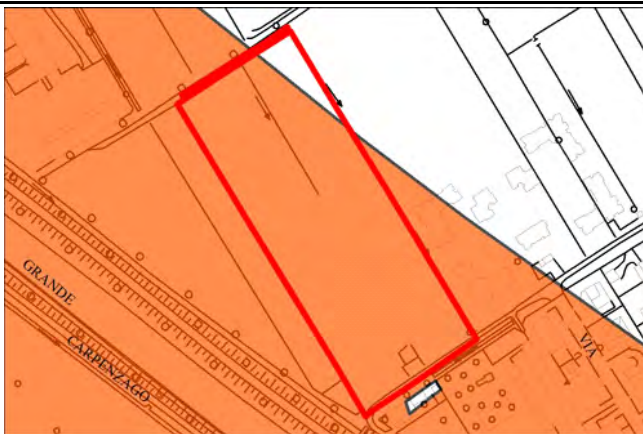


<b>N. procedimento</b>	II	<b>N. protocollo comunale</b>	10238
<b>Identificativo istanza</b>	10	<b>Data protocollo comunale</b>	05/10/2009
			
<b>Zone Prg</b>	E (100%)	<b>Limiti di inedificabilità e tutela paesistica:</b>	0 %
			
<b>Estratto catastale</b>		<b>Estratto ortofoto</b>	
<b>Localizzazione ecografica</b>			
<b>Localizzazione catastale</b>	Foglio 16	Mappale/i	9
	Foglio	0	Mappale/i
	Foglio	0	Mappale/i
<b>Denominazione dell'istante</b>	Maltagliati Agostina		
<b>Classe di riferimento</b>	1.2. - Istanze finalizzate a ottenere insediamenti produttivi di espansione		
<b>Contenuto dell'istanza</b>	L'istante richiede il terreno ai mappali indicati venga inserito in zona edificabile		
<b>Superficie territoriale</b>	9409.9 mq	<b>Indice di edificabilità</b>	0.7 mq/mq
		<b>Generabile</b>	6586.93 mq (Slp)
<b>Eventuali vincoli presenti</b>			
<b>Presenza all'interno del perimetro IC</b>	Istanza all'interno delle zone di iniziativa comunale orientata (I.C.), art. 12 Nta Ptc Parco Regionale del Ticino		



Area Tecnica e Sviluppo del Territorio  
Via Dante, 21 - Robecco sul Naviglio (Mi)



Politecnico di Milano  
Dipartimento di Architettura e Pianificazione  
Via Bonardi, 3 - Milano


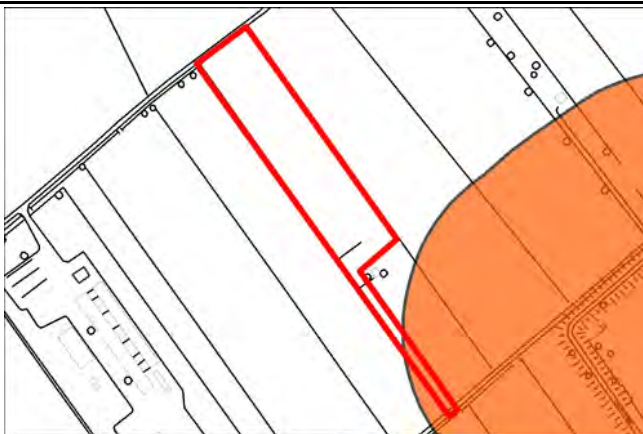
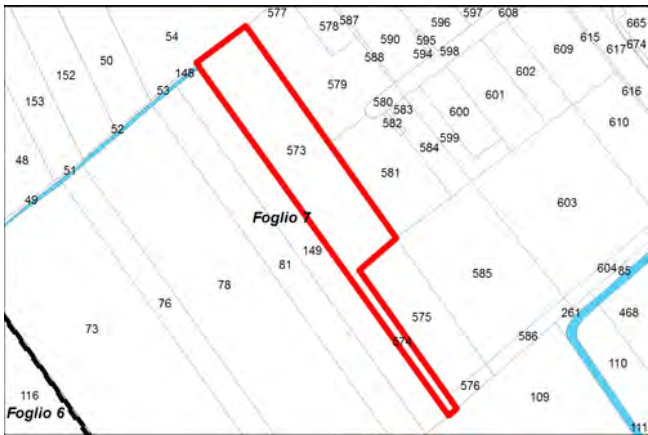

<b>N. procedimento</b>	II	<b>N. protocollo comunale</b>	10354
<b>Identificativo istanza</b>	11	<b>Data protocollo comunale</b>	07/10/2009
 <p><b>Zone Prg</b> C1 (53%), G2 (44%)</p>		 <p><b>Limiti di inedificabilità e tutela paesistica:</b> 95.07 %</p>	
 <p><b>Estratto catastale</b></p>		 <p><b>Estratto ortofoto</b></p>	
<b>Localizzazione ecografica</b>	Via Armando Diaz		
<b>Localizzazione catastale</b>	Foglio 2 Mappale/i 92, 93		
	Foglio 0 Mappale/i		
	Foglio 0 Mappale/i		
<b>Denominazione dell'istante</b>	Garavaglia Luigi		
<b>Classe di riferimento</b>	1.1.2. - Istanze finalizzate a ottenere insediamenti residenziali di espansione		
<b>Contenuto dell'istanza</b>	L'istante richiede che il terreno ai mappali indicati venga inserito nell'ambito di zona residenziale edificabile		
<b>Superficie territoriale</b>	15780.094 mq	<b>Indice di edificabilità</b>	1 mc/mq
		<b>Generabile</b>	15780.09 mc
<b>Eventuali vincoli presenti</b>	Vincoli ex Dlgs 42/2004, artt. 136, 142, ambiti agricoli e forestali		
<b>Presenza all'interno del perimetro IC</b>	Istanza all'interno delle zone di iniziativa comunale orientata (I.C.), art. 12 Nta Ptc Parco Regionale del Ticino		



Area Tecnica e Sviluppo del Territorio  
Via Dante, 21 - Robecco sul Naviglio (Mi)



Politecnico di Milano  
Dipartimento di Architettura e Pianificazione  
Via Bonardi, 3 - Milano

<b>N. procedimento</b>	II	<b>N. protocollo comunale</b>	10453
<b>Identificativo istanza</b>	12	<b>Data protocollo comunale</b>	08/10/2009
			
<b>Zone Prg</b>	C1 (5%), E PRODUZIONE AGRICOLA (90%), STANDA	<b>Limiti di inedificabilità e tutela paesistica:</b>	5.33 %
			
<b>Estratto catastale</b>		<b>Estratto ortofoto</b>	
<b>Localizzazione ecografica</b>			
<b>Localizzazione catastale</b>	Foglio 7	Mappale/i	573, 574
	Foglio	0	Mappale/i
	Foglio	0	Mappale/i
<b>Denominazione dell'istante</b>	Comincioli Garghetti Marco		
<b>Classe di riferimento</b>	1.1.2. - Istanze finalizzate a ottenere insediamenti residenziali di espansione		
<b>Contenuto dell'istanza</b>	L'istante richiede l'inserimento dei terreni in zona omogena C1, in coerenza con i terreni limitrofi		
<b>Superficie territoriale</b>	5697.64 mq	<b>Indice di edificabilità</b>	1 mc/mq
		<b>Generabile</b>	5697.64 mc
<b>Eventuali vincoli presenti</b>	Zona di rispetto cimiteriale		
<b>Presenza all'interno del perimetro IC</b>	Istanza all'interno delle zone di iniziativa comunale orientata (I.C.), art. 12 Nta Ptc Parco Regionale del Ticino		



Area Tecnica e Sviluppo del Territorio  
Via Dante, 21 - Robecco sul Naviglio (Mi)



Politecnico di Milano  
Dipartimento di Architettura e Pianificazione  
Via Bonardi, 3 - Milano

<b>N. procedimento</b>	II	<b>N. protocollo comunale</b>	10470
<b>Identificativo istanza</b>	13	<b>Data protocollo comunale</b>	08/10/2009
			
<b>Zone Prg</b> E PRODUZIONE AGRICOLA (27%), G2 (57%), STAND		<b>Limiti di inedificabilità e tutela paesistica:</b> 0 %	
			
<b>Estratto catastale</b>		<b>Estratto ortofoto</b>	
<b>Localizzazione ecografica</b>			
<b>Localizzazione catastale</b>	Foglio 16	Mappale/i	150
	Foglio	0	Mappale/i
	Foglio	0	Mappale/i
<b>Denominazione dell'istante</b>	Bustreo Andrea		
<b>Classe di riferimento</b>	1.1.2. - Istanze finalizzate a ottenere insediamenti residenziali di espansione		
<b>Contenuto dell'istanza</b>	L'istante richiede la trasformazione dell'attuale destinazione del terreno da agricolo a residenziale		
<b>Superficie territoriale</b>	8034.78 mq	<b>Indice di edificabilità</b>	1 mc/mq
		<b>Generabile</b>	8034.78 mc
<b>Eventuali vincoli presenti</b>	Ambito agricolo e forestale		
<b>Presenza all'interno del perimetro IC</b>	Istanza non presente all'interno del perimetro, ma in continuità con esso		



Area Tecnica e Sviluppo del Territorio  
Via Dante, 21 - Robecco sul Naviglio (Mi)



Politecnico di Milano  
Dipartimento di Architettura e Pianificazione  
Via Bonardi, 3 - Milano


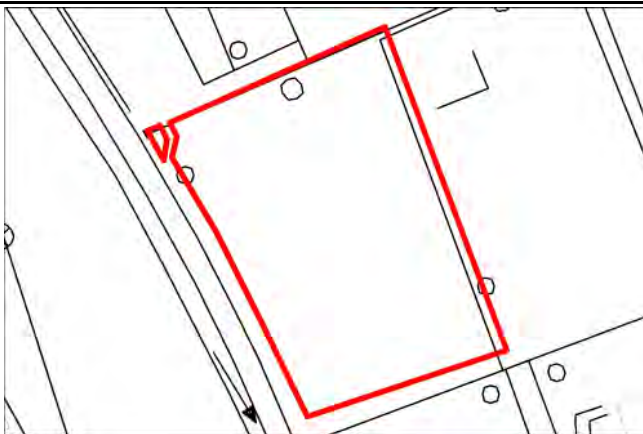


<b>N. procedimento</b>	II	<b>N. protocollo comunale</b>	10474
<b>Identificativo istanza</b>	14	<b>Data protocollo comunale</b>	08/10/2009
			
<b>Zone Prg</b>	SEDE STRADALE	<b>Limiti di inedificabilità e tutela paesistica:</b>	16.52 %
			
<b>Estratto catastale</b>		<b>Estratto ortofoto</b>	
<b>Localizzazione ecografica</b>	Via San Gioachino		
<b>Localizzazione catastale</b>	Foglio 0 Mappale/i		
	Foglio 0 Mappale/i		
	Foglio 0 Mappale/i		
<b>Denominazione dell'istante</b>	Beolchi Maria Grazia		
<b>Classe di riferimento</b>	2. - Istanze tese a offrire soluzioni per il Pgt		
<b>Contenuto dell'istanza</b>	L'istante richiede una migliore delimitazione della pista ciclabile		
<b>Superficie territoriale</b>	848.24 mq	<b>Indice di edificabilità</b>	0 mq/mq
		<b>Generabile</b>	0 mq (Slp)
<b>Eventuali vincoli presenti</b>	Vincoli ex Dlgs 42/2004, art. 136, fascia rispetto elettrodotti		
<b>Presenza all'interno del perimetro IC</b>	Istanza all'interno delle zone di iniziativa comunale orientata (I.C.), art. 12 Nta Ptc Parco Regionale del Ticino		



Area Tecnica e Sviluppo del Territorio  
Via Dante, 21 - Robecco sul Naviglio (Mi)



Politecnico di Milano  
Dipartimento di Architettura e Pianificazione  
Via Bonardi, 3 - Milano

<b>N. procedimento</b>	II	<b>N. protocollo comunale</b>	10518
<b>Identificativo istanza</b>	15	<b>Data protocollo comunale</b>	09/10/2009
			
<b>Zone Prg</b>	G2 (100%)	<b>Limiti di inedificabilità e tutela paesistica:</b>	0 %
			
<b>Estratto catastale</b>		<b>Estratto ortofoto</b>	
<b>Localizzazione ecografica</b>	Via San Rocco		
<b>Localizzazione catastale</b>	Foglio 2 Mappale/i 57, 58		
	Foglio 0 Mappale/i		
	Foglio 0 Mappale/i		
<b>Denominazione dell'istante</b>	Bazzi Maria		
<b>Classe di riferimento</b>	1.1.2. - Istanze finalizzate a ottenere insediamenti residenziali di espansione		
<b>Contenuto dell'istanza</b>	L'istante richiede che vengano introdotte le particelle indicate in zona residenziale con indice di fabbricabilità simile ai terreni attigui		
<b>Superficie territoriale</b>	2656.41 mq	<b>Indice di edificabilità</b>	1 mc/mq
		<b>Generabile</b>	2656.41 mc
<b>Eventuali vincoli presenti</b>	Ambito agricolo e forestale		
<b>Presenza all'interno del perimetro IC</b>	Istanza non presente all'interno del perimetro, ma in continuità con esso		



Area Tecnica e Sviluppo del Territorio  
Via Dante, 21 - Robecco sul Naviglio (Mi)



Politecnico di Milano  
Dipartimento di Architettura e Pianificazione  
Via Bonardi, 3 - Milano

<b>N. procedimento</b>	II	<b>N. protocollo comunale</b>	10519
<b>Identificativo istanza</b>	16	<b>Data protocollo comunale</b>	09/10/2009
<b>Zone Prg</b>	G2 (100%)	<b>Limiti di inedificabilità e tutela paesistica:</b>	0 %
<b>Estratto catastale</b>		<b>Estratto ortofoto</b>	
<b>Localizzazione geografica</b>			
<b>Localizzazione catastale</b>	Foglio 2	Mappale/i	781, 784
	Foglio	0 Mappale/i	
	Foglio	0 Mappale/i	
<b>Denominazione dell'istante</b>	Perilli Luciano Piero, Tognoni Valeria		
<b>Classe di riferimento</b>	1.1.2. - Istanze finalizzate a ottenere insediamenti residenziali di espansione		
<b>Contenuto dell'istanza</b>	Gli istanti richiedono che vengano introdotte le particelle indicate in zona residenziale con indice di fabbricabilità simile ai terreni attigui		
<b>Superficie territoriale</b>	1421.82 mq	<b>Indice di edificabilità</b>	1 mc/mq
		<b>Generabile</b>	1421.82 mc
<b>Eventuali vincoli presenti</b>	Ambito agricolo e forestale		
<b>Presenza all'interno del perimetro IC</b>	Istanza non presente all'interno del perimetro, ma in continuità con esso		


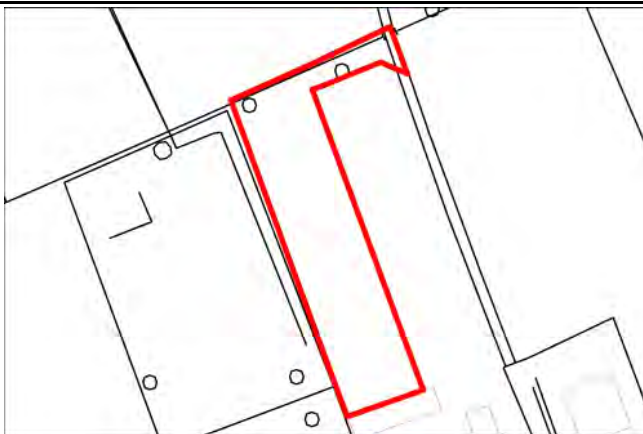
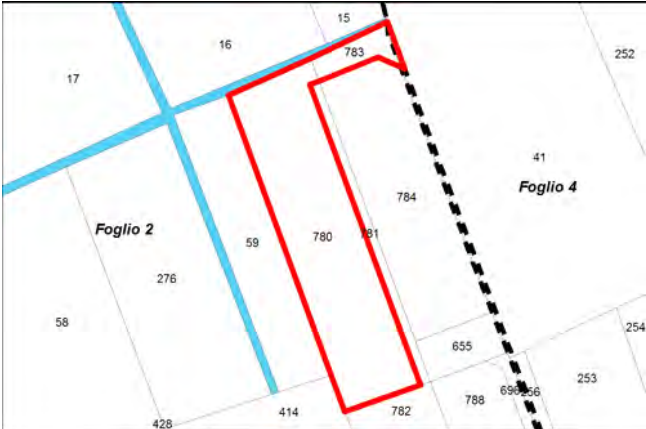





Area Tecnica e Sviluppo del Territorio  
Via Dante, 21 - Robecco sul Naviglio (Mi)



Politecnico di Milano  
Dipartimento di Architettura e Pianificazione  
Via Bonardi, 3 - Milano

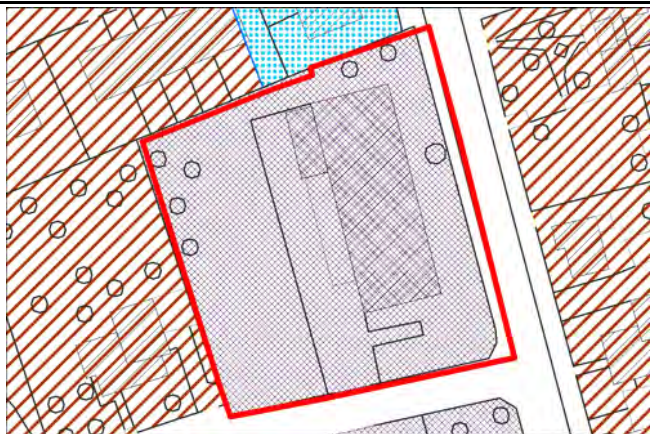
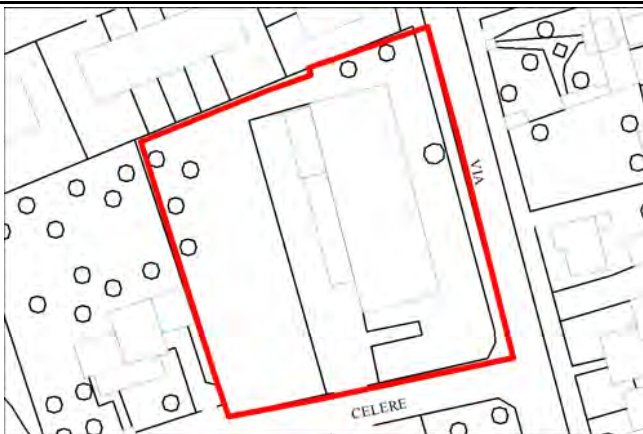


<b>N. procedimento</b>	II	<b>N. protocollo comunale</b>	10520
<b>Identificativo istanza</b>	17	<b>Data protocollo comunale</b>	09/10/2009
			
<b>Zone Prg</b>	G2 (100%)	<b>Limiti di inedificabilità e tutela paesistica:</b>	0 %
			
<b>Estratto catastale</b>		<b>Estratto ortofoto</b>	
<b>Localizzazione ecografica</b>			
<b>Localizzazione catastale</b>	Foglio 2	Mappale/i	780, 783
	Foglio	0	Mappale/i
	Foglio	0	Mappale/i
<b>Denominazione dell'istante</b>	Rossi Fabio		
<b>Classe di riferimento</b>	1.1.2. - Istanze finalizzate a ottenere insediamenti residenziali di espansione		
<b>Contenuto dell'istanza</b>	L'istante richiede che vengano introdotte le particelle indicate in zona residenziale con indice di fabbricabilità simile ai terreni attigui		
<b>Superficie territoriale</b>	1600.77 mq	<b>Indice di edificabilità</b>	1 mc/mq
		<b>Generabile</b>	1600.77 mc
<b>Eventuali vincoli presenti</b>	Ambito agricolo e forestale		
<b>Presenza all'interno del perimetro IC</b>	Istanza non presente all'interno del perimetro, ma in continuità con esso		



Area Tecnica e Sviluppo del Territorio  
Via Dante, 21 - Robecco sul Naviglio (Mi)



Politecnico di Milano  
Dipartimento di Architettura e Pianificazione  
Via Bonardi, 3 - Milano

<b>N. procedimento</b>	II	<b>N. protocollo comunale</b>	10523
<b>Identificativo istanza</b>	18	<b>Data protocollo comunale</b>	09/10/2009
 <p><b>Zone Prg</b> D1 (93%)</p>		 <p><b>Limiti di inedificabilità e tutela paesistica:</b> 0 %</p>	
 <p><b>Estratto catastale</b></p>		 <p><b>Estratto ortofoto</b></p>	
<b>Localizzazione ecografica</b>	Via Divisione Celere		
<b>Localizzazione catastale</b>	Foglio 2 Mappale/i 207		
	Foglio 0 Mappale/i		
	Foglio 0 Mappale/i		
<b>Denominazione dell'istante</b>	Prandoni Gabriele		
<b>Classe di riferimento</b>	I.1.1. - Istanze finalizzate a ottenere insediamenti residenziali di completamento		
<b>Contenuto dell'istanza</b>	L'istante richiede di cambiare la destinazione dell'area in residenziale zona C1		
<b>Superficie territoriale</b>	3651.53 mq	<b>Indice di edificabilità</b>	1 mc/mq
		<b>Generabile</b>	3651.53 mc
<b>Eventuali vincoli presenti</b>	Fascia rispetto elettrodotti		
<b>Presenza all'interno del perimetro IC</b>	Istanza all'interno delle zone di iniziativa comunale orientata (I.C.), art. 12 Nta Ptc Parco Regionale del Ticino		



Area Tecnica e Sviluppo del Territorio  
Via Dante, 21 - Robecco sul Naviglio (Mi)



Politecnico di Milano  
Dipartimento di Architettura e Pianificazione  
Via Bonardi, 3 - Milano


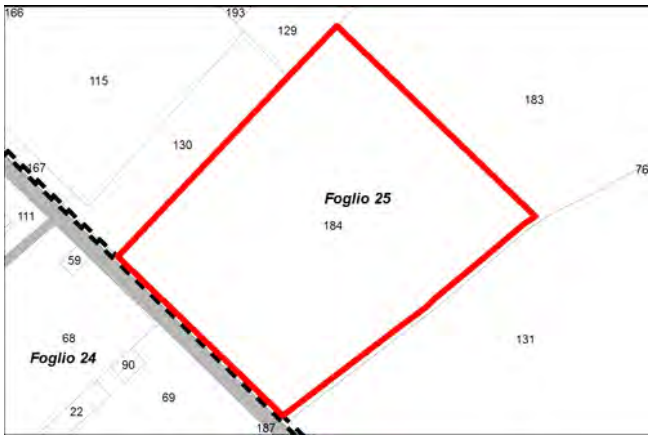

<b>N. procedimento</b>	II	<b>N. protocollo comunale</b>	10526
<b>Identificativo istanza</b>	19	<b>Data protocollo comunale</b>	09/10/2009
			
<b>Zone Prg</b>	G2 (100%)	<b>Limiti di inedificabilità e tutela paesistica:</b>	0 %
			
<b>Estratto catastale</b>		<b>Estratto ortofoto</b>	
<b>Localizzazione ecografica</b>			
<b>Localizzazione catastale</b>	Foglio 16	Mappale/i	126, 127, 128, 214, 315, 193
	Foglio	0 Mappale/i	
	Foglio	0 Mappale/i	
<b>Denominazione dell'istante</b>	Ricci Federico		
<b>Classe di riferimento</b>	I.1.1. - Istanze finalizzate a ottenere insediamenti residenziali di completamento		
<b>Contenuto dell'istanza</b>	L'istante richiede di cambiare la destinazione dell'area da agricola a residenziale		
<b>Superficie territoriale</b>	9746.06 mq	<b>Indice di edificabilità</b>	0 mq/mq
		<b>Generabile</b>	0 mq (Slp)
<b>Eventuali vincoli presenti</b>	Ambito agricolo e forestale		
<b>Presenza all'interno del perimetro IC</b>	Istanza non presente all'interno del perimetro e non in continuità con esso		



Area Tecnica e Sviluppo del Territorio  
Via Dante, 21 - Robecco sul Naviglio (Mi)



Politecnico di Milano  
Dipartimento di Architettura e Pianificazione  
Via Bonardi, 3 - Milano

<b>N. procedimento</b>	II	<b>N. protocollo comunale</b>	10551
<b>Identificativo istanza</b>	20	<b>Data protocollo comunale</b>	12/10/2009
			
<b>Zone Prg</b>	G2 (100%)	<b>Limiti di inedificabilità e tutela paesistica:</b>	0 %
			
<b>Estratto catastale</b>		<b>Estratto ortofoto</b>	
<b>Localizzazione ecografica</b>	Via Fratelli Bandiera		
<b>Localizzazione catastale</b>	Foglio 25 Mappale/i 184		
	Foglio 0 Mappale/i		
	Foglio 0 Mappale/i		
<b>Denominazione dell'istante</b>	Torretta Susanna		
<b>Classe di riferimento</b>	1.1.2. - Istanze finalizzate a ottenere insediamenti residenziali di espansione		
<b>Contenuto dell'istanza</b>	L'istante richiede di cambiare la destinazione dell'area da agricola a residenziale, produttiva o servizi		
<b>Superficie territoriale</b>	10066.44 mq	<b>Indice di edificabilità</b>	1 mc/mq
		<b>Generabile</b>	10066.44 mc
<b>Eventuali vincoli presenti</b>	Ambito agricolo e forestale, fascia di rispetto elettrodotti		
<b>Presenza all'interno del perimetro IC</b>	Istanza non presente all'interno del perimetro, ma in continuità con esso		



Area Tecnica e Sviluppo del Territorio  
Via Dante, 21 - Robecco sul Naviglio (Mi)



Politecnico di Milano  
Dipartimento di Architettura e Pianificazione  
Via Bonardi, 3 - Milano

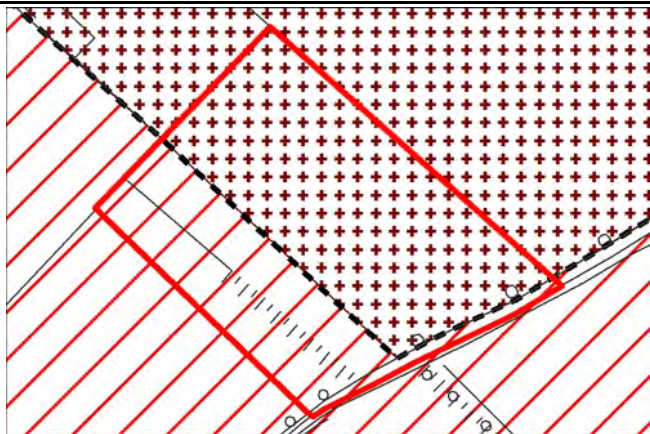
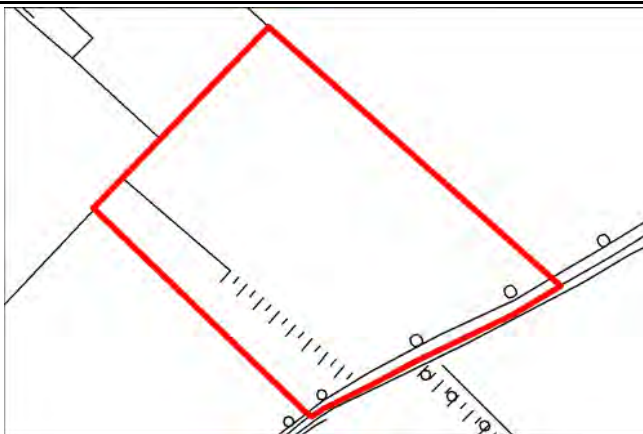
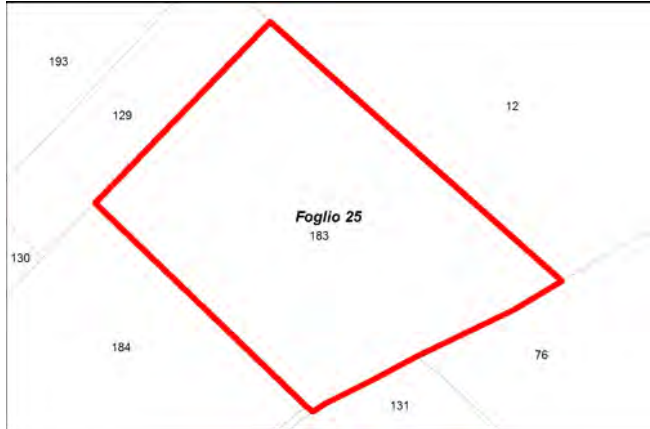

<b>N. procedimento</b>	II	<b>N. protocollo comunale</b>	10554
<b>Identificativo istanza</b>	21	<b>Data protocollo comunale</b>	12/10/2009
 <p><b>Zone Prg</b> G2 (100%)</p>		 <p><b>Limiti di inedificabilità e tutela paesistica:</b> 3.25 %</p>	
 <p><b>Estratto catastale</b></p>		 <p><b>Estratto ortofoto</b></p>	
<b>Localizzazione ecografica</b>			
<b>Localizzazione catastale</b>	Foglio 17	Mappale/i	84
	Foglio	0	Mappale/i
	Foglio	0	Mappale/i
<b>Denominazione dell'istante</b>	Sacchi Pierfrancesco		
<b>Classe di riferimento</b>	1.4.2. - Istanze finalizzate a ottenere insediamenti di espansione con funzione non specificata		
<b>Contenuto dell'istanza</b>	L'istante richiede di cambiare la destinazione dell'area da agricola a residenziale o alternativamente produttiva e servizi		
<b>Superficie territoriale</b>	49273.31 mq	<b>Indice di edificabilità</b>	0 mq/mq
		<b>Generabile</b>	0 mq (Slp)
<b>Eventuali vincoli presenti</b>	Vincoli ex Dlgs 42/2004, art. 142, ambiti agricoli e forestali		
<b>Presenza all'interno del perimetro IC</b>	Istanza non presente all'interno del perimetro e non in continuità con esso		



Area Tecnica e Sviluppo del Territorio  
Via Dante, 21 - Robecco sul Naviglio (Mi)



Politecnico di Milano  
Dipartimento di Architettura e Pianificazione  
Via Bonardi, 3 - Milano


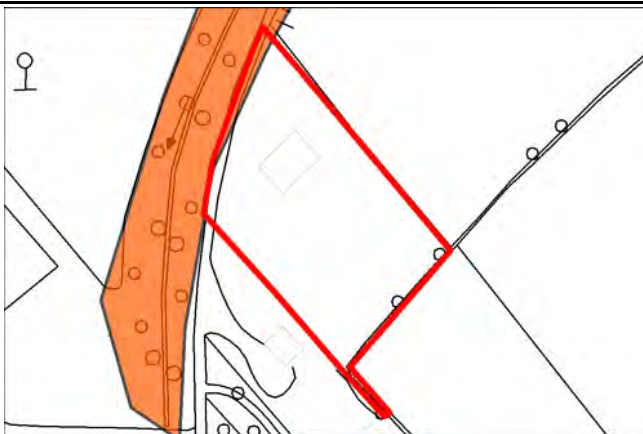


<b>N. procedimento</b>	II	<b>N. protocollo comunale</b>	10555
<b>Identificativo istanza</b>	22	<b>Data protocollo comunale</b>	12/10/2009
			
<b>Zone Prg</b>	E PRODUZIONE AGRICOLA (63%), G2 (37%)		
			
<b>Estratto catastale</b>	<b>Estratto ortofoto</b>		
<b>Localizzazione ecografica</b>			
<b>Localizzazione catastale</b>	Foglio 25	Mappale/i	183
	Foglio	0 Mappale/i	
	Foglio	0 Mappale/i	
<b>Denominazione dell'istante</b>	Sacchi Pierfrancesco		
<b>Classe di riferimento</b>	1.4.2. - Istanze finalizzate a ottenere insediamenti di espansione con funzione non specificata		
<b>Contenuto dell'istanza</b>	L'istante richiede di cambiare la destinazione dell'area da agricola a residenziale, produttiva o servizi		
<b>Superficie territoriale</b>	9788.95 mq	<b>Indice di edificabilità</b>	1 mc/mq
		<b>Generabile</b>	9788.95 mc
<b>Eventuali vincoli presenti</b>	Ambito agricolo e forestale, fascia di rispetto elettrodotti		
<b>Presenza all'interno del perimetro IC</b>	Istanza all'interno delle zone di iniziativa comunale orientata (I.C.), art. 12 Nta Ptc Parco Regionale del Ticino		



Area Tecnica e Sviluppo del Territorio  
Via Dante, 21 - Robecco sul Naviglio (Mi)



Politecnico di Milano  
Dipartimento di Architettura e Pianificazione  
Via Bonardi, 3 - Milano



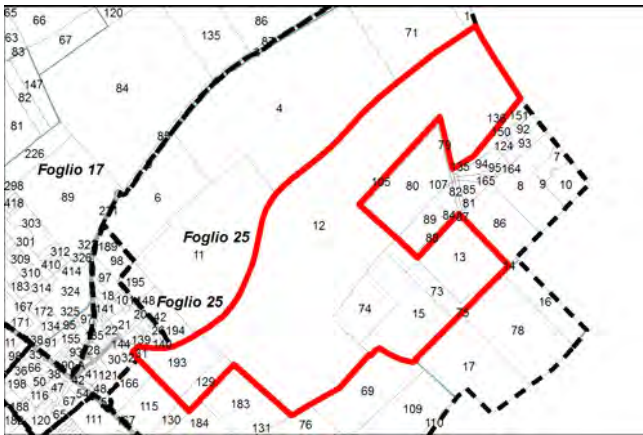

<b>N. procedimento</b>	II	<b>N. protocollo comunale</b>	10562
<b>Identificativo istanza</b>	23	<b>Data protocollo comunale</b>	12/10/2009
			
<b>Zone Prg</b> E PRODUZIONE AGRICOLA (72%), G2 (28%)		<b>Limiti di inedificabilità e tutela paesistica:</b> 3.21 %	
			
<b>Estratto catastale</b>		<b>Estratto ortofoto</b>	
<b>Localizzazione ecografica</b>	Via Fratelli Bandiera		
<b>Localizzazione catastale</b>	Foglio 25 Mappale/i 98		
	Foglio 0 Mappale/i		
	Foglio 0 Mappale/i		
<b>Denominazione dell'istante</b>	Ticozzelli Francesco		
<b>Classe di riferimento</b>	1.1.2. - Istanze finalizzate a ottenere insediamenti residenziali di espansione		
<b>Contenuto dell'istanza</b>	L'istante richiede di cambiare la destinazione dell'area da agricola a residenziale		
<b>Superficie territoriale</b>	3083.54 mq	<b>Indice di edificabilità</b>	1 mc/mq
		<b>Generabile</b>	3083.54 mc
<b>Eventuali vincoli presenti</b>	Vincoli ex Dlgs 42/2004, art. 142, ambiti agricoli e forestali		
<b>Presenza all'interno del perimetro IC</b>	Istanza all'interno delle zone di iniziativa comunale orientata (I.C.), art. 12 Nta Ptc Parco Regionale del Ticino		



Area Tecnica e Sviluppo del Territorio  
Via Dante, 21 - Robecco sul Naviglio (Mi)



Politecnico di Milano  
Dipartimento di Architettura e Pianificazione  
Via Bonardi, 3 - Milano

<b>N. procedimento</b>	II	<b>N. protocollo comunale</b>	10563
<b>Identificativo istanza</b>	24	<b>Data protocollo comunale</b>	12/10/2009
			
<b>Zone Prg</b> E PRODUZIONE AGRICOLA (96%), G2 (4%)		<b>Limiti di inedificabilità e tutela paesistica:</b> 0 %	
			
<b>Estratto catastale</b>		<b>Estratto ortofoto</b>	
<b>Localizzazione ecografica</b>			
<b>Localizzazione catastale</b>	Foglio 25	Mappale/i	12, 13, 15, 73, 74, 129, 130, 193
	Foglio	0 Mappale/i	
	Foglio	0 Mappale/i	
<b>Denominazione dell'istante</b>	Ticozzelli Pietro		
<b>Classe di riferimento</b>	1.4.2. - Istanze finalizzate a ottenere insediamenti di espansione con funzione non specificata		
<b>Contenuto dell'istanza</b>	L'istante richiede di cambiare la destinazione dell'area da agricola a residenziale, produttiva o servizi		
<b>Superficie territoriale</b>	162840.99 mq	<b>Indice di edificabilità</b>	1 mc/mq
		<b>Generabile</b>	162840.991 mc
<b>Eventuali vincoli presenti</b>	Vincoli ex Dlgs 42/2004, art. 142, ambiti agricoli e forestali, fascia di rispetto elettrodotti, nuclei storici IGM 1888, comparti storici 1930, fascia di rispetto stradale		
<b>Presenza all'interno del perimetro IC</b>	Istanza all'interno delle zone di iniziativa comunale orientata (I.C.), art. 12 Nta Ptc Parco Regionale del Ticino		









Area Tecnica e Sviluppo del Territorio  
Via Dante, 21 - Robecco sul Naviglio (Mi)



Politecnico di Milano  
Dipartimento di Architettura e Pianificazione  
Via Bonardi, 3 - Milano

<b>N. procedimento</b>	II	<b>N. protocollo comunale</b>	10564
<b>Identificativo istanza</b>	25	<b>Data protocollo comunale</b>	12/10/2009
			
<b>Zone Prg</b>	E PRODUZIONE AGRICOLA (78%), G2 (22%)		<b>Limiti di inedificabilità e tutela paesistica:</b>
			0 %
			
<b>Estratto catastale</b>		<b>Estratto ortofoto</b>	
<b>Localizzazione ecografica</b>			
<b>Localizzazione catastale</b>	Foglio 25	Mappale/i	194
	Foglio	0	Mappale/i
	Foglio	0	Mappale/i
<b>Denominazione dell'istante</b>	Ticozzelli Francesco		
<b>Classe di riferimento</b>	1.4.2. - Istanze finalizzate a ottenere insediamenti di espansione con funzione non specificata		
<b>Contenuto dell'istanza</b>	L'istante richiede di cambiare la destinazione dell'area da agricola a residenziale o servizi		
<b>Superficie territoriale</b>	4044.11 mq	<b>Indice di edificabilità</b>	1 mc/mq
		<b>Generabile</b>	4044.11 mc
<b>Eventuali vincoli presenti</b>	Ambito agricolo e forestale, nuclei storici IGM 1888, comparti storici 1930		
<b>Presenza all'interno del perimetro IC</b>	Istanza all'interno delle zone di iniziativa comunale orientata (I.C.), art. 12 Nta Ptc Parco Regionale del Ticino		



Area Tecnica e Sviluppo del Territorio  
Via Dante, 21 - Robecco sul Naviglio (Mi)



Politecnico di Milano  
Dipartimento di Architettura e Pianificazione  
Via Bonardi, 3 - Milano

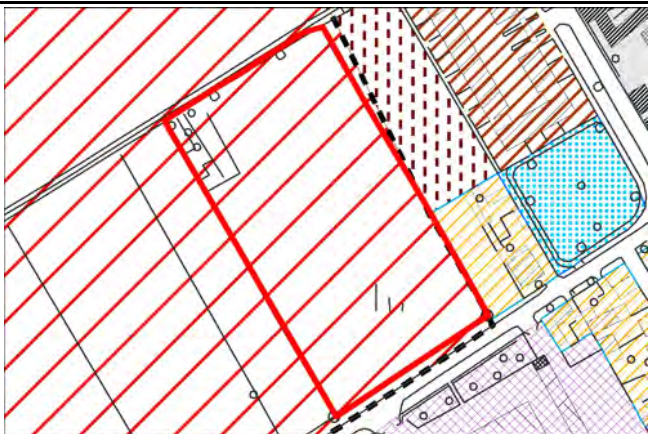

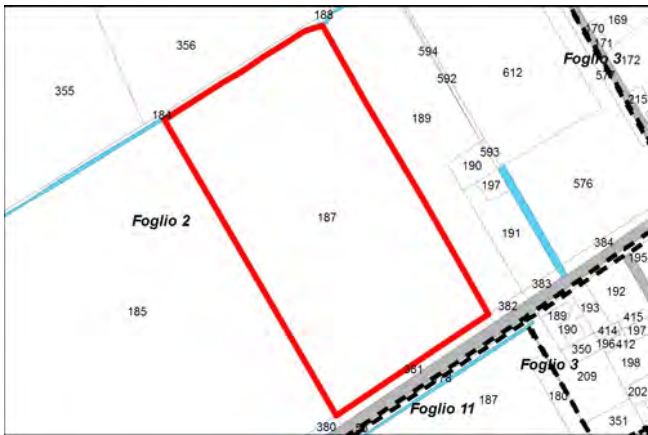

<b>N. procedimento</b>	II	<b>N. protocollo comunale</b>	10565
<b>Identificativo istanza</b>	26	<b>Data protocollo comunale</b>	12/10/2009
<b>Zone Prg</b>	G2 (56%), STANDARD RESIDENZIALE (25%)	<b>Limiti di inedificabilità e tutela paesistica:</b>	100 %
<b>Estratto catastale</b>		<b>Estratto ortofoto</b>	
<b>Localizzazione ecografica</b>			
<b>Localizzazione catastale</b>	Foglio 7	Mappale/i	40, 41, 156, 157, 158, 159
	Foglio	0	Mappale/i
	Foglio	0	Mappale/i
<b>Denominazione dell'istante</b>	Colombini Clemente		
<b>Classe di riferimento</b>	1.1.2. - Istanze finalizzate a ottenere insediamenti residenziali di espansione		
<b>Contenuto dell'istanza</b>	L'istante richiede di cambiare la destinazione dell'area da agricola a residenziale		
<b>Superficie territoriale</b>	17312.5 mq	<b>Indice di edificabilità</b>	1 mc/mq
		<b>Generabile</b>	17312.5 mc
<b>Eventuali vincoli presenti</b>	Vincoli ex Dlgs 42/2004, artt. 136, 142, fascia di rispetto RIM, ambiti agricoli e forestali		
<b>Presenza all'interno del perimetro IC</b>	Istanza all'interno delle zone di iniziativa comunale orientata (I.C.), art. 12 Nta Ptc Parco Regionale del Ticino		



Area Tecnica e Sviluppo del Territorio  
Via Dante, 21 - Robecco sul Naviglio (Mi)



Politecnico di Milano  
Dipartimento di Architettura e Pianificazione  
Via Bonardi, 3 - Milano

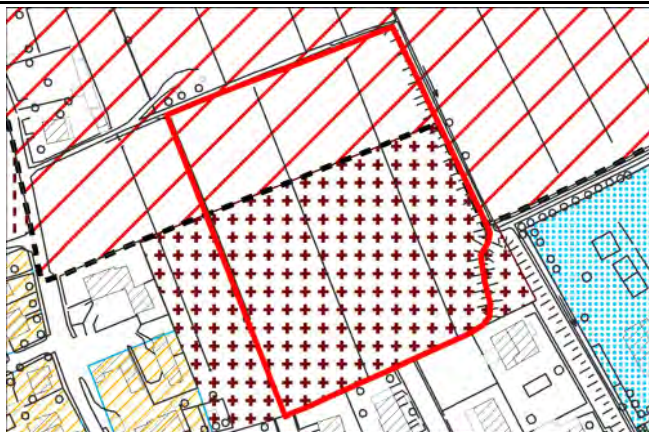

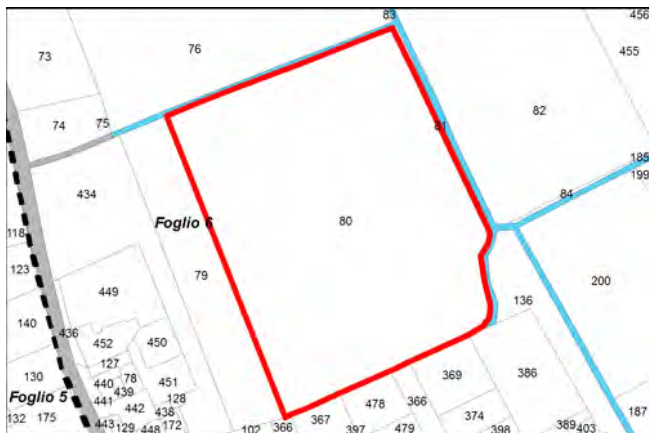

<b>N. procedimento</b>	II	<b>N. protocollo comunale</b>	10567
<b>Identificativo istanza</b>	27	<b>Data protocollo comunale</b>	12/10/2009
 <p><b>Zone Prg</b> G2 (100%)</p>		 <p><b>Limiti di inedificabilità e tutela paesistica:</b> 4.83 %</p>	
 <p><b>Estratto catastale</b></p>		 <p><b>Estratto ortofoto</b></p>	
<b>Localizzazione ecografica</b>	Via de'Barzi		
<b>Localizzazione catastale</b>	Foglio 2	Mappale/i	187
	Foglio	0	Mappale/i
	Foglio	0	Mappale/i
<b>Denominazione dell'istante</b>	Cislaghi Francesco		
<b>Classe di riferimento</b>	1.1.2. - Istanze finalizzate a ottenere insediamenti residenziali di espansione		
<b>Contenuto dell'istanza</b>	L'istante richiede di cambiare la destinazione dell'area da agricola a residenziale		
<b>Superficie territoriale</b>	12604.78 mq	<b>Indice di edificabilità</b>	2 mc/mq
		<b>Generabile</b>	25209.56 mc
<b>Eventuali vincoli presenti</b>	Fascia di rispetto dei gasdotti e metanodotti, ambito agricolo e forestale, fascia di rispetto elettrodotti		
<b>Presenza all'interno del perimetro IC</b>	Istanza non presente all'interno del perimetro, ma in continuità con esso		



Area Tecnica e Sviluppo del Territorio  
Via Dante, 21 - Robecco sul Naviglio (Mi)



Politecnico di Milano  
Dipartimento di Architettura e Pianificazione  
Via Bonardi, 3 - Milano


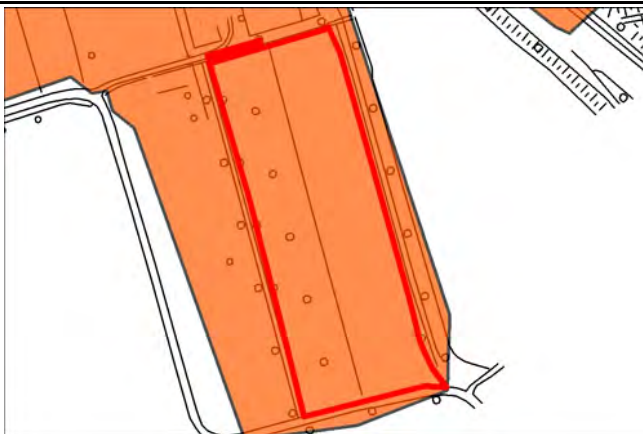
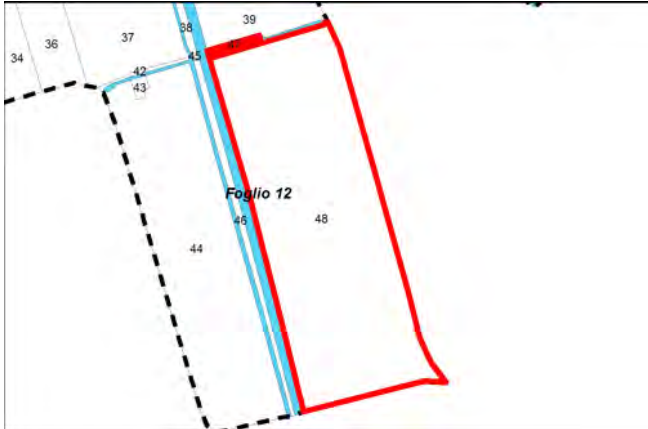

<b>N. procedimento</b>	II	<b>N. protocollo comunale</b>	10569
<b>Identificativo istanza</b>	28	<b>Data protocollo comunale</b>	12/10/2009
 <p><b>Zone Prg</b> E PRODUZIONE AGRICOLA (66%), G2 (34%)</p>		 <p><b>Limiti di inedificabilità e tutela paesistica:</b> 0 %</p>	
 <p><b>Estratto catastale</b></p>		 <p><b>Estratto ortofoto</b></p>	
<b>Localizzazione ecografica</b>	Via Paolo Borsellino		
<b>Localizzazione catastale</b>	Foglio 6 Mappale/i 80		
	Foglio 0 Mappale/i		
	Foglio 0 Mappale/i		
<b>Denominazione dell'istante</b>	Cairati Adriano		
<b>Classe di riferimento</b>	1.3.1. - Istanze finalizzate a ottenere insediamenti misti Insediamenti residenziali e commerciali/terziari		
<b>Contenuto dell'istanza</b>	L'istante richiede di cambiare la destinazione dell'area da agricola a residenziale		
<b>Superficie territoriale</b>	15694.75 mq	<b>Indice di edificabilità</b>	1 mc/mq
		<b>Generabile</b>	15694.75 mc
<b>Eventuali vincoli presenti</b>	Ambito agricolo e forestale		
<b>Presenza all'interno del perimetro IC</b>	Istanza all'interno delle zone di iniziativa comunale orientata (I.C.), art. 12 Nta Ptc Parco Regionale del Ticino		



Area Tecnica e Sviluppo del Territorio  
Via Dante, 21 - Robecco sul Naviglio (Mi)



Politecnico di Milano  
Dipartimento di Architettura e Pianificazione  
Via Bonardi, 3 - Milano

<b>N. procedimento</b>	II	<b>N. protocollo comunale</b>	10574
<b>Identificativo istanza</b>	29	<b>Data protocollo comunale</b>	12/10/2009
			
<b>Zone Prg</b>	G2 (100%)	<b>Limiti di inedificabilità e tutela paesistica:</b>	100 %
			
<b>Estratto catastale</b>		<b>Estratto ortofoto</b>	
<b>Localizzazione ecografica</b>	Via delle Due Porte		
<b>Localizzazione catastale</b>	Foglio 12 Mappale/i 47, 48		
	Foglio 0 Mappale/i		
	Foglio 0 Mappale/i		
<b>Denominazione dell'istante</b>	Fabbretti Giuseppe		
<b>Classe di riferimento</b>	1.3.1. - Istanze finalizzate a ottenere insediamenti misti Insediamenti residenziali e commerciali/terziari		
<b>Contenuto dell'istanza</b>	L'istante richiede di cambiare la destinazione dell'area da agricola a residenziale/commerciale		
<b>Superficie territoriale</b>	13816.69 mq	<b>Indice di edificabilità</b>	0 mq/mq
		<b>Generabile</b>	0 mq (Slp)
<b>Eventuali vincoli presenti</b>	Vincoli ex Dlgs 42/2004, artt. 136, 142, fascia di rispetto stradale, ambiti agricoli e forestali		
<b>Presenza all'interno del perimetro IC</b>	Istanza non presente all'interno del perimetro e non in continuità con esso		



Area Tecnica e Sviluppo del Territorio  
Via Dante, 21 - Robecco sul Naviglio (Mi)



Politecnico di Milano  
Dipartimento di Architettura e Pianificazione  
Via Bonardi, 3 - Milano

<b>N. procedimento</b>	II	<b>N. protocollo comunale</b>	10576
<b>Identificativo istanza</b>	30	<b>Data protocollo comunale</b>	12/10/2009
			
<b>Zone Prg</b>	G2 (100%)	<b>Limiti di inedificabilità e tutela paesistica:</b>	0 %
			
<b>Estratto catastale</b>		<b>Estratto ortofoto</b>	
<b>Localizzazione ecografica</b>	Via Passanove		
<b>Localizzazione catastale</b>	Foglio 17 Mappale/i 26, 109, 111, 112		
	Foglio 0 Mappale/i		
	Foglio 0 Mappale/i		
<b>Denominazione dell'istante</b>	Pirro Rossana		
<b>Classe di riferimento</b>	1.3.1. - Istanze finalizzate a ottenere insediamenti misti Insediamenti residenziali e commerciali/terziari		
<b>Contenuto dell'istanza</b>	L'istante richiede di cambiare la destinazione dell'area da agricola a residenziale/commerciale		
<b>Superficie territoriale</b>	5341.09 mq	<b>Indice di edificabilità</b>	0 mq/mq
		<b>Generabile</b>	0 mq (Slp)
<b>Eventuali vincoli presenti</b>	Ambito agricolo e forestale		
<b>Presenza all'interno del perimetro IC</b>	Istanza non presente all'interno del perimetro e non in continuità con esso		



Area Tecnica e Sviluppo del Territorio  
Via Dante, 21 - Robecco sul Naviglio (Mi)



Politecnico di Milano  
Dipartimento di Architettura e Pianificazione  
Via Bonardi, 3 - Milano





<b>N. procedimento</b>	II	<b>N. protocollo comunale</b>	10601
<b>Identificativo istanza</b>	31	<b>Data protocollo comunale</b>	12/10/2009
<b>Zone Prg</b>	G2 (100%)	<b>Limiti di inedificabilità e tutela paesistica:</b>	0 %
<b>Estratto catastale</b>		<b>Estratto ortofoto</b>	
<b>Localizzazione ecografica</b>	Via delle Vigne		
<b>Localizzazione catastale</b>	Foglio 24 Mappale/i 183		
	Foglio 0 Mappale/i		
	Foglio 0 Mappale/i		
<b>Denominazione dell'istante</b>	Arcata s.r.l.		
<b>Classe di riferimento</b>	1.3.1. - Istanze finalizzate a ottenere insediamenti misti Insediamenti residenziali e commerciali/terziari		
<b>Contenuto dell'istanza</b>	L'istante propone un Piano integrato di intervento sull'area ai mappali indicati		
<b>Superficie territoriale</b>	22584.94 mq	<b>Indice di edificabilità</b>	1 mc/mq
		<b>Generabile</b>	22584.94 mc
<b>Eventuali vincoli presenti</b>	Ambito agricolo e forestale, fascia di rispetto elettrodotti		
<b>Presenza all'interno del perimetro IC</b>	Istanza non presente all'interno del perimetro, ma in continuità con esso		



Area Tecnica e Sviluppo del Territorio  
Via Dante, 21 - Robecco sul Naviglio (Mi)



Politecnico di Milano  
Dipartimento di Architettura e Pianificazione  
Via Bonardi, 3 - Milano

<b>N. procedimento</b>	II	<b>N. protocollo comunale</b>	10602
<b>Identificativo istanza</b>	32	<b>Data protocollo comunale</b>	12/10/2009
			
<b>Zone Prg</b>	C1 (85%)	<b>Limiti di inedificabilità e tutela paesistica:</b>	0 %
			
<b>Estratto catastale</b>		<b>Estratto ortofoto</b>	
<b>Localizzazione ecografica</b>	Via Cavour		
<b>Localizzazione catastale</b>	Foglio 10 Mappale/i 168		
	Foglio 0 Mappale/i		
	Foglio 0 Mappale/i		
<b>Denominazione dell'istante</b>	Faccendini Maria Concetta		
<b>Classe di riferimento</b>	2. - Istanze tese a offrire soluzioni per il Pgt		
<b>Contenuto dell'istanza</b>	L'istante richiede la rettifica viabilità di previsione del vigente Prg, rispetto all'area interclusa in suo possesso		
<b>Superficie territoriale</b>	2052.91 mq	<b>Indice di edificabilità</b>	0 mq/mq
		<b>Generabile</b>	0 mq (Slp)
<b>Eventuali vincoli presenti</b>			
<b>Presenza all'interno del perimetro IC</b>	Istanza all'interno delle zone di iniziativa comunale orientata (I.C.), art. 12 Nta Ptc Parco Regionale del Ticino		





Area Tecnica e Sviluppo del Territorio  
Via Dante, 21 - Robecco sul Naviglio (Mi)



Politecnico di Milano  
Dipartimento di Architettura e Pianificazione  
Via Bonardi, 3 - Milano

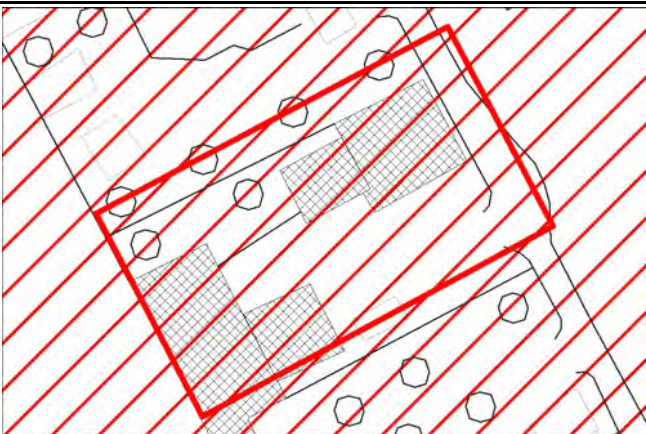
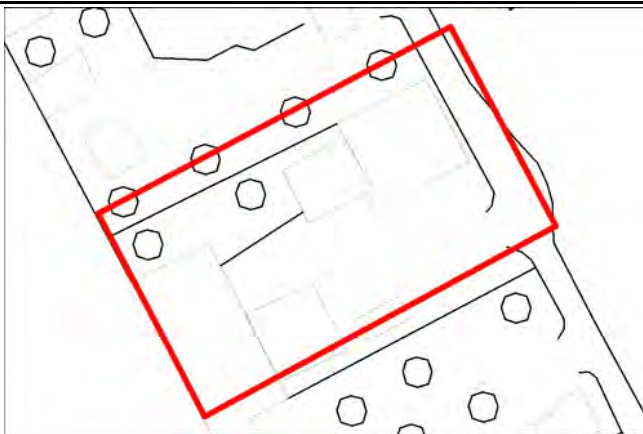
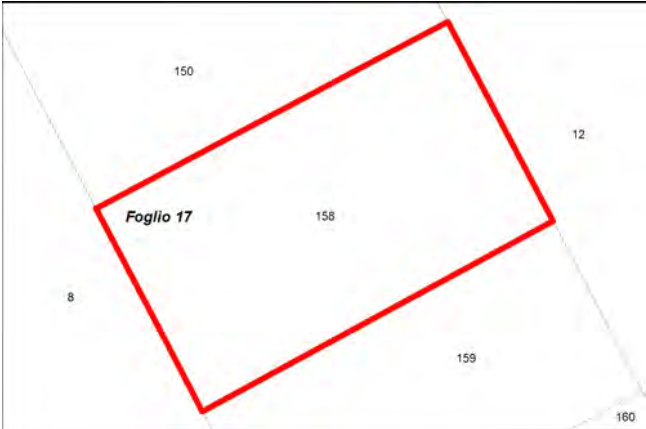

<b>N. procedimento</b>	II	<b>N. protocollo comunale</b>	10673
<b>Identificativo istanza</b>	33	<b>Data protocollo comunale</b>	13/10/2009
<b>Zone Prg</b>	G2 (100%)	<b>Limiti di inedificabilità e tutela paesistica:</b>	0 %
<b>Estratto catastale</b>		<b>Estratto ortofoto</b>	
<b>Localizzazione ecografica</b>	Via Giovanni Pascoli		
<b>Localizzazione catastale</b>	Foglio 17 Mappale/i 159		
	Foglio 0 Mappale/i		
	Foglio 0 Mappale/i		
<b>Denominazione dell'istante</b>	Plaia Vitu		
<b>Classe di riferimento</b>	1.1.2. - Istanze finalizzate a ottenere insediamenti residenziali di espansione		
<b>Contenuto dell'istanza</b>	L'istante richiede l'edificabilità del terreno a uso residenziale		
<b>Superficie territoriale</b>	867.78 mq	<b>Indice di edificabilità</b>	0 mq/mq
		<b>Generabile</b>	0 mq (Slp)
<b>Eventuali vincoli presenti</b>	Ambito agricolo e forestale		
<b>Presenza all'interno del perimetro IC</b>	Istanza non presente all'interno del perimetro e non in continuità con esso		



Area Tecnica e Sviluppo del Territorio  
Via Dante, 21 - Robecco sul Naviglio (Mi)



Politecnico di Milano  
Dipartimento di Architettura e Pianificazione  
Via Bonardi, 3 - Milano

<b>N. procedimento</b>	II	<b>N. protocollo comunale</b>	10674
<b>Identificativo istanza</b>	34	<b>Data protocollo comunale</b>	13/10/2009
			
<b>Zone Prg</b>	G2 (100%)	<b>Limiti di inedificabilità e tutela paesistica:</b>	0 %
			
<b>Estratto catastale</b>		<b>Estratto ortofoto</b>	
<b>Localizzazione ecografica</b>	Via Fiume		
<b>Localizzazione catastale</b>	Foglio 17 Mappale/i 158		
	Foglio 0 Mappale/i		
	Foglio 0 Mappale/i		
<b>Denominazione dell'istante</b>	Abbate Francesco		
<b>Classe di riferimento</b>	1.1.2. - Istanze finalizzate a ottenere insediamenti residenziali di espansione		
<b>Contenuto dell'istanza</b>	L'istante richiede l'edificabilità del terreno a uso residenziale previa delimitazione del deposito esistente		
<b>Superficie territoriale</b>	1036.63 mq	<b>Indice di edificabilità</b>	0 mq/mq
		<b>Generabile</b>	0 mq (Slp)
<b>Eventuali vincoli presenti</b>	Ambito agricolo e forestale		
<b>Presenza all'interno del perimetro IC</b>	Istanza non presente all'interno del perimetro e non in continuità con esso		



Area Tecnica e Sviluppo del Territorio  
Via Dante, 21 - Robecco sul Naviglio (Mi)



Politecnico di Milano  
Dipartimento di Architettura e Pianificazione  
Via Bonardi, 3 - Milano



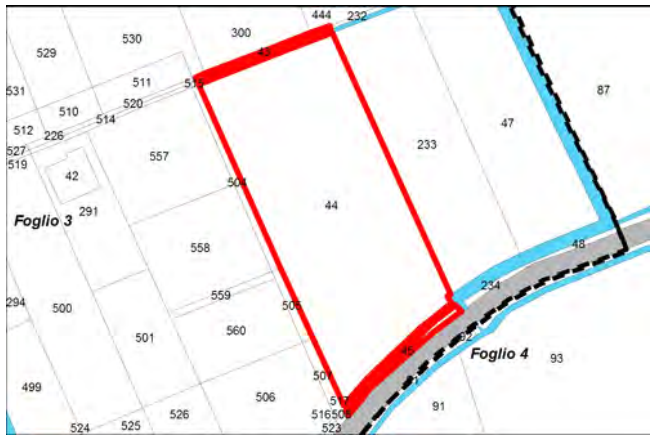
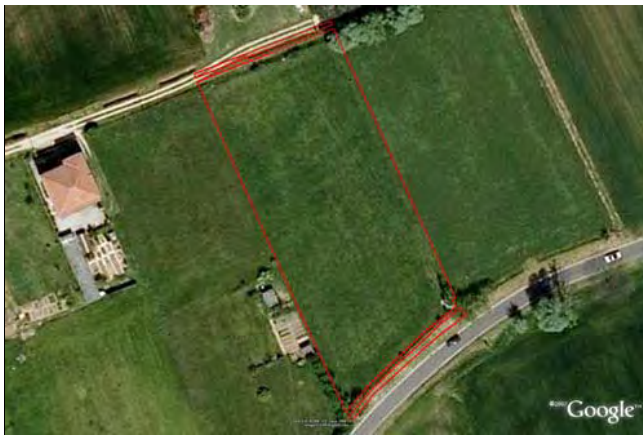
<b>N. procedimento</b>	II	<b>N. protocollo comunale</b>	10675
<b>Identificativo istanza</b>	35	<b>Data protocollo comunale</b>	13/10/2009
			
<b>Zone Prg</b>	A (100%)	<b>Limiti di inedificabilità e tutela paesistica:</b>	0 %
			
<b>Estratto catastale</b>		<b>Estratto ortofoto</b>	
<b>Localizzazione ecografica</b>	Via Fiume		
<b>Localizzazione catastale</b>	Foglio 8	Mappale/i	104
	Foglio	0	Mappale/i
	Foglio	0	Mappale/i
<b>Denominazione dell'istante</b>	Cameroni Simona		
<b>Classe di riferimento</b>	1.1.3. - Istanze finalizzate a ottenere insediamenti residenziali Istanze finalizzate a ottenere la riclassificazione urbanistica di volumi in essere		
<b>Contenuto dell'istanza</b>	L'istante richiede il cambiamento dell'attuale azionamento previsto dal Prg ai fini di ripristinare la zona omogenea B		
<b>Superficie territoriale</b>	320.39 mq	<b>Indice di edificabilità</b>	0 mq/mq
		<b>Generabile</b>	0 mq (Slp)
<b>Eventuali vincoli presenti</b>			
<b>Presenza all'interno del perimetro IC</b>	Istanza all'interno delle zone di iniziativa comunale orientata (I.C.), art. 12 Nta Ptc Parco Regionale del Ticino		



Area Tecnica e Sviluppo del Territorio  
Via Dante, 21 - Robecco sul Naviglio (Mi)



Politecnico di Milano  
Dipartimento di Architettura e Pianificazione  
Via Bonardi, 3 - Milano

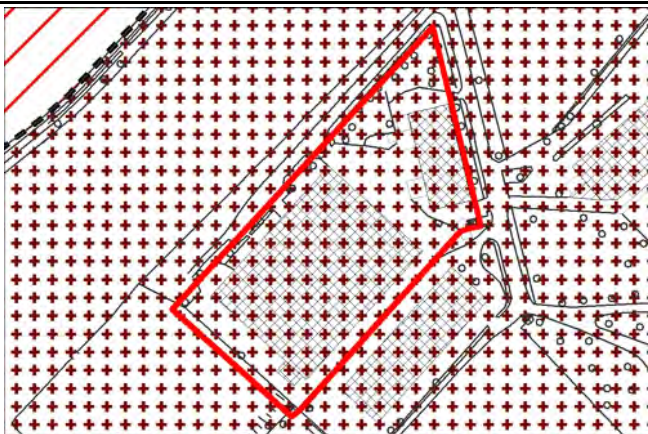

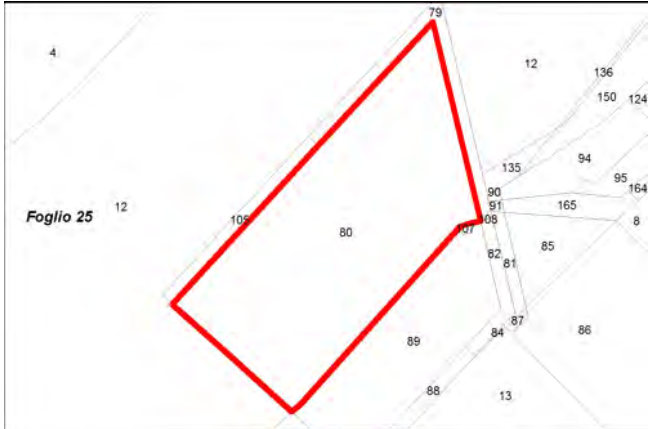

<b>N. procedimento</b>	II	<b>N. protocollo comunale</b>	10676
<b>Identificativo istanza</b>	36	<b>Data protocollo comunale</b>	13/10/2009
			
<b>Zone Prg</b>	E PRODUZIONE AGRICOLA (52%), G2 (34%)	<b>Limiti di inedificabilità e tutela paesistica:</b>	0 %
			
<b>Estratto catastale</b>		<b>Estratto ortofoto</b>	
<b>Localizzazione ecografica</b>			
<b>Localizzazione catastale</b>	Foglio 3	Mappale/i	43, 44, 45
	Foglio	0	Mappale/i
	Foglio	0	Mappale/i
<b>Denominazione dell'istante</b>	Rossi Giuseppe		
<b>Classe di riferimento</b>	1.1.2. - Istanze finalizzate a ottenere insediamenti residenziali di espansione		
<b>Contenuto dell'istanza</b>	L'istante richiede il cambiamento dell'attuale azionamento previsto dal Prg ai fini di rendere l'area edificabile		
<b>Superficie territoriale</b>	3749.19 mq	<b>Indice di edificabilità</b>	1 mc/mq
		<b>Generabile</b>	3749.19 mc
<b>Eventuali vincoli presenti</b>	Ambito agricolo e forestale, fascia di rispetto elettrodotti		
<b>Presenza all'interno del perimetro IC</b>	Istanza all'interno delle zone di iniziativa comunale orientata (I.C.), art. 12 Nta Ptc Parco Regionale del Ticino		



Area Tecnica e Sviluppo del Territorio  
Via Dante, 21 - Robbiano sul Naviglio (Mi)



Politecnico di Milano  
Dipartimento di Architettura e Pianificazione  
Via Bonardi, 3 - Milano





<b>N. procedimento</b>	II	<b>N. protocollo comunale</b>	10677
<b>Identificativo istanza</b>	37	<b>Data protocollo comunale</b>	13/10/2009
			
<b>Zone Prg</b>	E PRODUZIONE AGRICOLA (100%)		
			
<b>Estratto catastale</b>	<b>Estratto ortofoto</b>		
<b>Localizzazione geografica</b>	Via Eugenio Curiel		
<b>Localizzazione catastale</b>	Foglio 25 Mappale/i 80		
	Foglio 0 Mappale/i		
	Foglio 0 Mappale/i		
<b>Denominazione dell'istante</b>	Immobiliare Fratelli Mantegazzini s.n.c.		
<b>Classe di riferimento</b>	1.1.2. - Istanze finalizzate a ottenere insediamenti residenziali di espansione		
<b>Contenuto dell'istanza</b>	L'istante richiede che sia assegnata all'area la massima potenzialità edificatoria per insediamento a funzione residenziale		
<b>Superficie territoriale</b>	12619.28 mq	<b>Indice di edificabilità</b>	1 mc/mq
		<b>Generabile</b>	12619.28 mc
<b>Eventuali vincoli presenti</b>			
<b>Presenza all'interno del perimetro IC</b>	Istanza all'interno delle zone di iniziativa comunale orientata (I.C.), art. 12 Nta Ptc Parco Regionale del Ticino		



Area Tecnica e Sviluppo del Territorio  
Via Dante, 21 - Robecco sul Naviglio (Mi)



Politecnico di Milano  
Dipartimento di Architettura e Pianificazione  
Via Bonardi, 3 - Milano

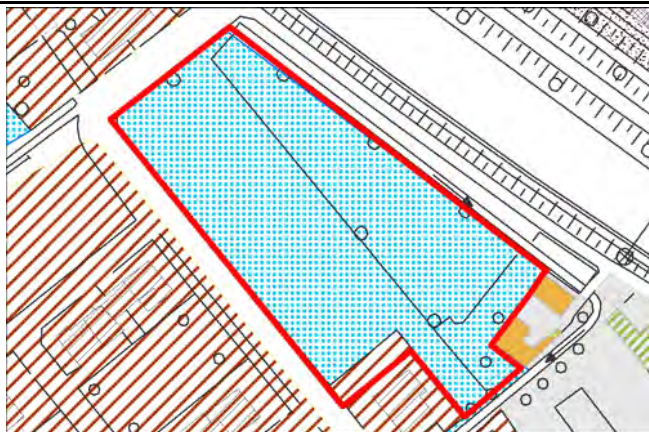
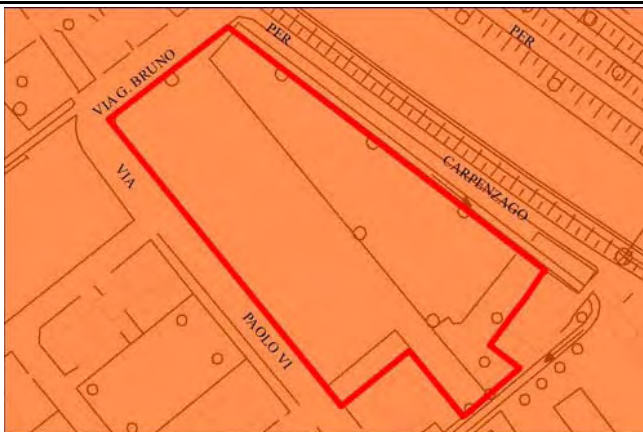


<b>N. procedimento</b>	II	<b>N. protocollo comunale</b>	10678
<b>Identificativo istanza</b>	38	<b>Data protocollo comunale</b>	13/10/2009
			
<b>Zone Prg</b>	E PRODUZIONE AGRICOLA (100%)	<b>Limiti di inedificabilità e tutela paesistica:</b>	0 %
			
<b>Estratto catastale</b>		<b>Estratto ortofoto</b>	
<b>Localizzazione ecografica</b>	Via Piersanti Mattarella		
<b>Localizzazione catastale</b>	Foglio 6 Mappale/i 136		
	Foglio 0 Mappale/i		
	Foglio 0 Mappale/i		
<b>Denominazione dell'istante</b>	Redaelli Giuseppe		
<b>Classe di riferimento</b>	1.1.2. - Istanze finalizzate a ottenere insediamenti residenziali di espansione		
<b>Contenuto dell'istanza</b>	L'istante richiede l'edificabilità del terreno a uso residenziale		
<b>Superficie territoriale</b>	1701.14 mq	<b>Indice di edificabilità</b>	1 mc/mq
		<b>Generabile</b>	1701.14 mc
<b>Eventuali vincoli presenti</b>			
<b>Presenza all'interno del perimetro IC</b>	Istanza all'interno delle zone di iniziativa comunale orientata (I.C.), art. 12 Nta Ptc Parco Regionale del Ticino		



Area Tecnica e Sviluppo del Territorio  
Via Dante, 21 - Robecco sul Naviglio (Mi)



Politecnico di Milano  
Dipartimento di Architettura e Pianificazione  
Via Bonardi, 3 - Milano


<b>N. procedimento</b>	II	<b>N. protocollo comunale</b>	10736
<b>Identificativo istanza</b>	39	<b>Data protocollo comunale</b>	14/10/2009
			
<b>Zone Prg</b>	C1 (3%), STANDARD RESIDENZIALE (94%)	<b>Limiti di inedificabilità e tutela paesistica:</b>	100 %
			
<b>Estratto catastale</b>		<b>Estratto ortofoto</b>	
<b>Localizzazione ecografica</b>	Via Paolo VI		
<b>Localizzazione catastale</b>	Foglio 7 Mappale/i 330		
	Foglio 0 Mappale/i		
	Foglio 0 Mappale/i		
<b>Denominazione dell'istante</b>	Garavaglia Bruno		
<b>Classe di riferimento</b>	I.1.2. - Istanze finalizzate a ottenere insediamenti residenziali di espansione		
<b>Contenuto dell'istanza</b>	L'istante richiede la trasformazione di destinazione del terreno in area edificabile con destinazione residenziale		
<b>Superficie territoriale</b>	7574.82 mq	<b>Indice di edificabilità</b>	1 mc/mq
		<b>Generabile</b>	7574.82 mc
<b>Eventuali vincoli presenti</b>	Vincoli ex Dlgs 42/2004, artt. 136, 142, fascia di rispetto RIM		
<b>Presenza all'interno del perimetro IC</b>	Istanza all'interno delle zone di iniziativa comunale orientata (I.C.), art. 12 Nta Ptc Parco Regionale del Ticino		



Area Tecnica e Sviluppo del Territorio  
Via Dante, 21 - Robecco sul Naviglio (Mi)



Politecnico di Milano  
Dipartimento di Architettura e Pianificazione  
Via Bonardi, 3 - Milano

<b>N. procedimento</b>	II	<b>N. protocollo comunale</b>	10738
<b>Identificativo istanza</b>	40	<b>Data protocollo comunale</b>	14/10/2009
			
<b>Zone Prg</b>	C1 (100%)	<b>Limiti di inedificabilità e tutela paesistica:</b>	0.37 %
			
<b>Estratto catastale</b>		<b>Estratto ortofoto</b>	
<b>Localizzazione ecografica</b>	Via Divisione Celere 4		
<b>Localizzazione catastale</b>	Foglio 2 Mappale/i 122		
	Foglio 0 Mappale/i		
	Foglio 0 Mappale/i		
<b>Denominazione dell'istante</b>	Mazza Renzo		
<b>Classe di riferimento</b>	1.1.1. - Istanze finalizzate a ottenere insediamenti residenziali di completamento		
<b>Contenuto dell'istanza</b>	L'istante richiede il cambiamento dell'attuale azzonamento previsto dal Prg da C1 a B		
<b>Superficie territoriale</b>	1768 mq	<b>Indice di edificabilità</b>	1.5 mc/mq
		<b>Generabile</b>	2652 mc
<b>Eventuali vincoli presenti</b>			
<b>Presenza all'interno del perimetro IC</b>	Istanza all'interno delle zone di iniziativa comunale orientata (I.C.), art. 12 Nta Ptc Parco Regionale del Ticino		



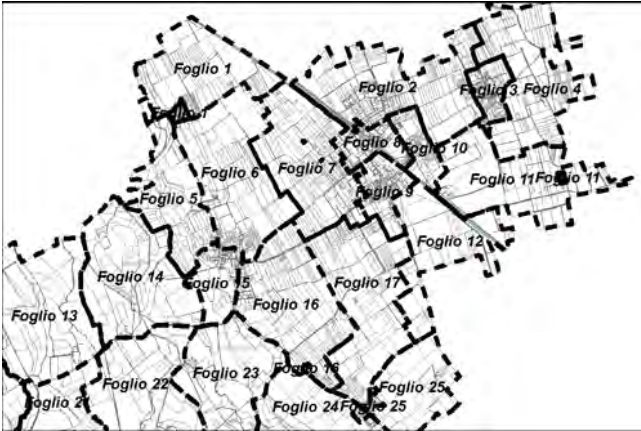





Area Tecnica e Sviluppo del Territorio  
Via Dante, 21 - Robecco sul Naviglio (Mi)



Politecnico di Milano  
Dipartimento di Architettura e Pianificazione  
Via Bonardi, 3 - Milano


<b>N. procedimento</b>	II	<b>N. protocollo comunale</b>	10714
<b>Identificativo istanza</b>	41	<b>Data protocollo comunale</b>	0.00.00
 <p><b>Zone Prg</b></p>		 <p><b>Limiti di inedificabilità e tutela paesistica:</b> 0 %</p>	
 <p><b>Estratto catastale</b></p>		 <p><b>Estratto ortofoto</b></p>	
<b>Localizzazione ecografica</b>			
<b>Localizzazione catastale</b>	Foglio 0	Mappale/i	
	Foglio	0	Mappale/i
	Foglio	0	Mappale/i
<b>Denominazione dell'istante</b>	Ticozzelli Pietro		
<b>Classe di riferimento</b>	2. - Istanze tese a offrire soluzioni per il Pgt		
<b>Contenuto dell'istanza</b>	L'istante richiede la semplificazione normativa delle zone C2 e G2 (parco)		
<b>Superficie territoriale</b>	0 mq	<b>Indice di edificabilità</b>	0 mq/mq
		<b>Generabile</b>	0 mq (Slp)
<b>Eventuali vincoli presenti</b>			
<b>Presenza all'interno del perimetro IC</b>	Istanza non presente all'interno del perimetro e non in continuità con esso		



Area Tecnica e Sviluppo del Territorio  
Via Dante, 21 - Robecco sul Naviglio (Mi)



Politecnico di Milano  
Dipartimento di Architettura e Pianificazione  
Via Bonardi, 3 - Milano

<b>N. procedimento</b>	II	<b>N. protocollo comunale</b>	10745
<b>Identificativo istanza</b>	42	<b>Data protocollo comunale</b>	14/10/2009
 <p><b>Zone Prg</b> G2 (100%)</p>		 <p><b>Limiti di inedificabilità e tutela paesistica:</b> 0 %</p>	
 <p><b>Estratto catastale</b></p>		 <p><b>Estratto ortofoto</b></p>	
<b>Localizzazione ecografica</b>			
<b>Localizzazione catastale</b>	Foglio 3	Mappale/i	301
	Foglio	0 Mappale/i	
	Foglio	0 Mappale/i	
<b>Denominazione dell'istante</b>	Cislaghi Enrico		
<b>Classe di riferimento</b>	1.1.2. - Istanze finalizzate a ottenere insediamenti residenziali di espansione		
<b>Contenuto dell'istanza</b>	L'istante richiede il cambiamento dell'attuale azzonamento previsto dal Prg da agricolo a residenziale (C1)		
<b>Superficie territoriale</b>	3590.45 mq	<b>Indice di edificabilità</b>	0 mq/mq
		<b>Generabile</b>	0 mq (Slp)
<b>Eventuali vincoli presenti</b>	Ambito agricolo e forestale		
<b>Presenza all'interno del perimetro IC</b>	Istanza non presente all'interno del perimetro e non in continuità con esso		



Area Tecnica e Sviluppo del Territorio  
Via Dante, 21 - Robecco sul Naviglio (Mi)



Politecnico di Milano  
Dipartimento di Architettura e Pianificazione  
Via Bonardi, 3 - Milano



<b>N. procedimento</b>	II	<b>N. protocollo comunale</b>	10748
<b>Identificativo istanza</b>	43	<b>Data protocollo comunale</b>	14/10/2009
<p><b>Zone Prg</b> G2 (100%)</p>		<p><b>Limiti di inedificabilità e tutela paesistica:</b> 71.17 %</p>	
<p><b>Estratto catastale</b></p>		<p><b>Estratto ortofoto</b></p>	
<b>Localizzazione ecografica</b>	Via Don Primo Mazzolari		
<b>Localizzazione catastale</b>	Foglio 16 Mappale/i 23, 28, 29, 404		
	Foglio 0 Mappale/i		
	Foglio 0 Mappale/i		
<b>Denominazione dell'istante</b>	Borsani Ambrogio		
<b>Classe di riferimento</b>	2. - Istanze tese a offrire soluzioni per il Pgt		
<b>Contenuto dell'istanza</b>	L'istante richiede la revisione della fascia di rispetto cimiteriale in località Casterno		
<b>Superficie territoriale</b>	11715.81 mq	<b>Indice di edificabilità</b>	0 mq/mq
		<b>Generabile</b>	0 mq (Slp)
<b>Eventuali vincoli presenti</b>	Ambito agricolo e forestale, zona di rispetto cimiteriale		
<b>Presenza all'interno del perimetro IC</b>	Istanza non presente all'interno del perimetro, ma in continuità con esso		



Area Tecnica e Sviluppo del Territorio  
Via Dante, 21 - Robecco sul Naviglio (Mi)



Politecnico di Milano  
Dipartimento di Architettura e Pianificazione  
Via Bonardi, 3 - Milano

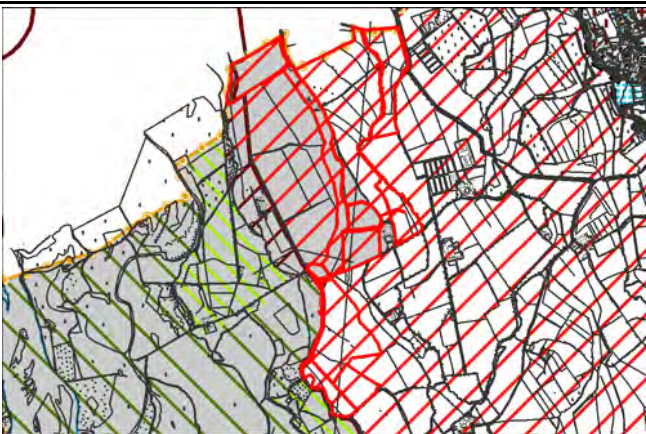
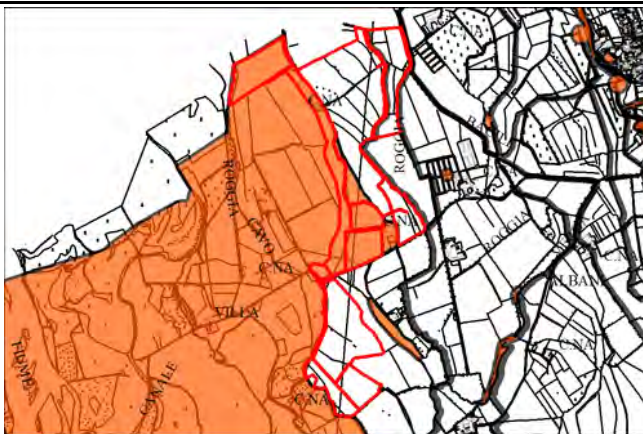
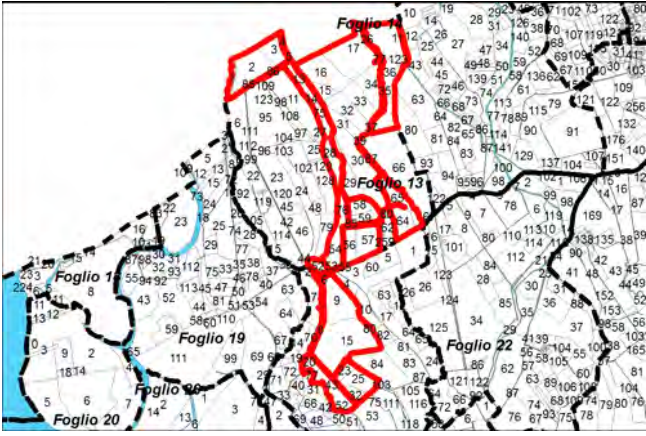

<b>N. procedimento</b>	II	<b>N. protocollo comunale</b>	10749
<b>Identificativo istanza</b>	44	<b>Data protocollo comunale</b>	14/10/2009
			
<b>Zone Prg</b>	G2 (100%)	<b>Limiti di inedificabilità e tutela paesistica:</b>	0 %
			
<b>Estratto catastale</b>		<b>Estratto ortofoto</b>	
<b>Localizzazione ecografica</b>	Via della Vandea		
<b>Localizzazione catastale</b>	Foglio 4 Mappale/i 244, 245, 246		
	Foglio 0 Mappale/i		
	Foglio 0 Mappale/i		
<b>Denominazione dell'istante</b>	Oggioni Emanuele		
<b>Classe di riferimento</b>	1.1.2. - Istanze finalizzate a ottenere insediamenti residenziali di espansione		
<b>Contenuto dell'istanza</b>	L'istante richiede di cambiare la destinazione dell'area da agricola a residenziale		
<b>Superficie territoriale</b>	33073.5 mq	<b>Indice di edificabilità</b>	1 mc/mq
		<b>Generabile</b>	33073.499656 mc
<b>Eventuali vincoli presenti</b>	Ambito agricolo e forestale, fascia di rispetto elettrodotti, fascia di rispetto stradale		
<b>Presenza all'interno del perimetro IC</b>	Istanza non presente all'interno del perimetro, ma in continuità con esso		



Area Tecnica e Sviluppo del Territorio  
Via Dante, 21 - Robecco sul Naviglio (Mi)



Politecnico di Milano  
Dipartimento di Architettura e Pianificazione  
Via Bonardi, 3 - Milano

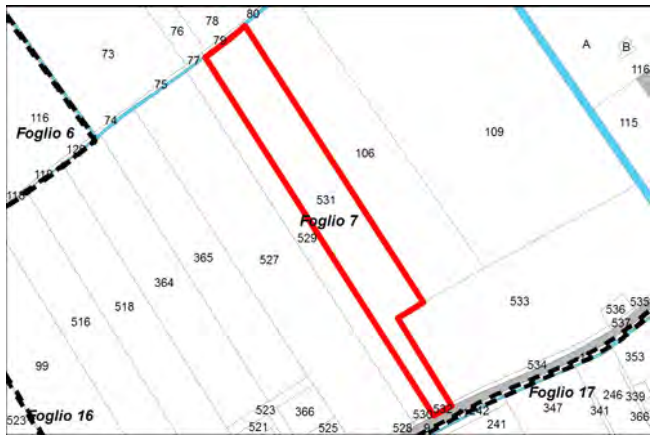
<b>N. procedimento</b>	II		<b>N. protocollo comunale</b>	10752	
<b>Identificativo istanza</b>	45		<b>Data protocollo comunale</b>	14/10/2009	
 <p><b>Zone Prg</b> C2 (PTC PARCO TICINO, 100%)</p>			 <p><b>Limiti di inedificabilità e tutela paesistica:</b> 31.52 %</p>		
 <p><b>Estratto catastale</b></p>			 <p><b>Estratto ortofoto</b></p>		
<b>Localizzazione ecografica</b>					
<b>Localizzazione catastale</b>	Foglio 13	Mappale/i	1, 2, 3, 4, 5, 12, 13, 14, 15, 16, 17, 26, 28, 29, 30, 31, 32, 33, 34, 35, 37, 38, 39, 49, 50, 51, 52, 53, 54, 55, 56, 57, 58, 59, 60, 61, 64, 65, 75, 76, 77, 85, 86, 87,		
	Foglio 14	Mappale/i	11		
	Foglio 21	Mappale/i	6, 8, 9, 15, 20, 23, 25, 32, 43		
<b>Denominazione dell'istante</b> Fondazione IRCCS Ospedale Maggiore Policlinico, Mangiagalli e Regina Elena					
<b>Classe di riferimento</b> 1.4.2. - Istanze finalizzate a ottenere insediamenti di espansione con funzione non specificata					
<b>Contenuto dell'istanza</b> L'istante richiede di cambiare la destinazione dell'area da agricola a zona di valorizzazione					
<b>Superficie territoriale</b>		704919.65 mq		<b>Indice di edificabilità</b> 0 mq/mq	
				<b>Generabile</b> 0 mq (Slp)	
<b>Eventuali vincoli presenti</b> Aree naturali protette, vincoli ex Dlgs. 42/2004, art.142, fascia di rispetto elettrodotti, classe di fattibilità geologica 3, Parco naturale del Ticino, RIM, SIC, ZPS, vincolo idrogeologico, zone naturalistiche, ambiti agricoli e forestali					
<b>Presenza all'interno del perimetro IC</b> Istanza non presente all'interno del perimetro e non in continuità con esso					



Area Tecnica e Sviluppo del Territorio  
Via Dante, 21 - Robecco sul Naviglio (Mi)



Politecnico di Milano  
Dipartimento di Architettura e Pianificazione  
Via Bonardi, 3 - Milano



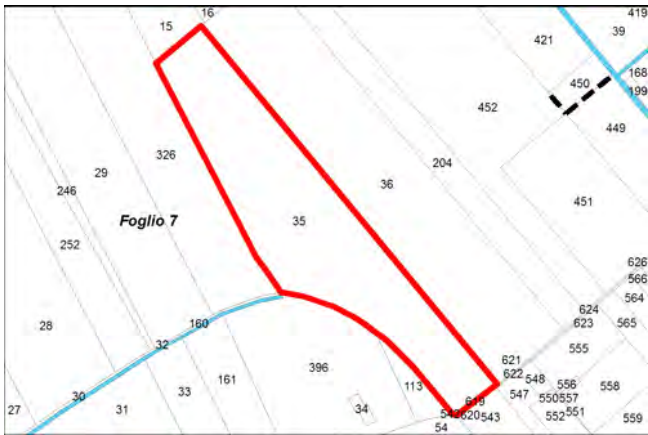

<b>N. procedimento</b>	II	<b>N. protocollo comunale</b>	10764
<b>Identificativo istanza</b>	46	<b>Data protocollo comunale</b>	15/10/2009
 <p><b>Zone Prg</b> G2 (100%)</p>		 <p><b>Limiti di ineditabilità e tutela paesistica:</b> 0 %</p>	
 <p><b>Estratto catastale</b></p>		 <p><b>Estratto ortofoto</b></p>	
<b>Localizzazione ecografica</b>			
<b>Localizzazione catastale</b>	Foglio 7	Mappale/i	105
	Foglio	0	Mappale/i
	Foglio	0	Mappale/i
<b>Denominazione dell'istante</b>	Valenti Maurizio		
<b>Classe di riferimento</b>	1.1.2. - Istanze finalizzate a ottenere insediamenti residenziali di espansione		
<b>Contenuto dell'istanza</b>	L'istante richiede di cambiare la destinazione dell'area da agricola a residenziale		
<b>Superficie territoriale</b>	6737.44 mq	<b>Indice di edificabilità</b>	1 mc/mq
		<b>Generabile</b>	6737.44 mc
<b>Eventuali vincoli presenti</b>	Ambito agricolo e forestale		
<b>Presenza all'interno del perimetro IC</b>	Istanza non presente all'interno del perimetro, ma in continuità con esso		



Area Tecnica e Sviluppo del Territorio  
Via Dante, 21 - Robecco sul Naviglio (Mi)



Politecnico di Milano  
Dipartimento di Architettura e Pianificazione  
Via Bonardi, 3 - Milano

<b>N. procedimento</b>	II	<b>N. protocollo comunale</b>	10773
<b>Identificativo istanza</b>	47	<b>Data protocollo comunale</b>	15/10/2009
			
<b>Zone Prg</b>	G2 (100%)	<b>Limiti di inedificabilità e tutela paesistica:</b>	0 %
			
<b>Estratto catastale</b>		<b>Estratto ortofoto</b>	
<b>Localizzazione ecografica</b>			
<b>Localizzazione catastale</b>	Foglio 7	Mappale/i	35
	Foglio	0	Mappale/i
	Foglio	0	Mappale/i
<b>Denominazione dell'istante</b>	Cislaghi Angelo		
<b>Classe di riferimento</b>	1.4.2. - Istanze finalizzate a ottenere insediamenti di espansione con funzione non specificata		
<b>Contenuto dell'istanza</b>	L'istante richiede di cambiare la destinazione dell'area da agricola a edificabile		
<b>Superficie territoriale</b>	14014.91 mq	<b>Indice di edificabilità</b>	1 mc/mq
		<b>Generabile</b>	14014.91 mc
<b>Eventuali vincoli presenti</b>	Ambito agricolo e forestale		
<b>Presenza all'interno del perimetro IC</b>	Istanza non presente all'interno del perimetro, ma in continuità con esso		



Area Tecnica e Sviluppo del Territorio  
Via Dante, 21 - Robecco sul Naviglio (Mi)



Politecnico di Milano  
Dipartimento di Architettura e Pianificazione  
Via Bonardi, 3 - Milano

<b>N. procedimento</b>	II	<b>N. protocollo comunale</b>	10774
<b>Identificativo istanza</b>	48	<b>Data protocollo comunale</b>	15/10/2009
			
<b>Zone Prg</b>	A (100%)	<b>Limiti di inedificabilità e tutela paesistica:</b>	100 %
			
<b>Estratto catastale</b>		<b>Estratto ortofoto</b>	
<b>Localizzazione ecografica</b>			
<b>Localizzazione catastale</b>	Foglio 9	Mappale/i	339
	Foglio	0	Mappale/i
	Foglio	0	Mappale/i
<b>Denominazione dell'istante</b>	Cislaghi Fabio		
<b>Classe di riferimento</b>	1.1.1. - Istanze finalizzate a ottenere insediamenti residenziali di completamento		
<b>Contenuto dell'istanza</b>	L'istante richiede di realizzare posti auto al pian terreno dell'immobile presente e di insediare funzioni residenziali al primo piano, previa demolizione e ricostruzione		
<b>Superficie territoriale</b>	318.78 mq	<b>Indice di edificabilità</b>	0 mq/mq
		<b>Generabile</b>	0 mq (Slp)
<b>Eventuali vincoli presenti</b>	Vincoli ex Dlgs. 42/2004, art. 136, nuclei storici IGM 1888, comparti storici 1930, fascia di rispetto captazione acque		
<b>Presenza all'interno del perimetro IC</b>	Istanza all'interno delle zone di iniziativa comunale orientata (I.C.), art. 12 Nta Ptc Parco Regionale del Ticino		

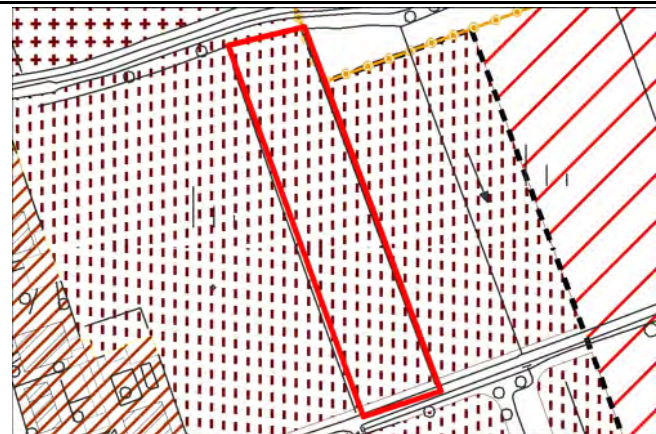







Area Tecnica e Sviluppo del Territorio  
Via Dante, 21 - Robecco sul Naviglio (Mi)



Politecnico di Milano  
Dipartimento di Architettura e Pianificazione  
Via Bonardi, 3 - Milano

<b>N. procedimento</b>	II	<b>N. protocollo comunale</b>	10776
<b>Identificativo istanza</b>	49	<b>Data protocollo comunale</b>	15/10/2009
 <p><b>Zone Prg</b> E PARCO AGRICOLO (100%)</p>		 <p><b>Limiti di inedificabilità e tutela paesistica:</b> 0 %</p>	
 <p><b>Estratto catastale</b></p>		 <p><b>Estratto ortofoto</b></p>	
<b>Localizzazione ecografica</b>			
<b>Localizzazione catastale</b>	Foglio 2	Mappale/i	117
	Foglio	0	Mappale/i
	Foglio	0	Mappale/i
<b>Denominazione dell'istante</b>	Viganò Walter, Viganò Diego Fortunato, Barni Fortunata		
<b>Classe di riferimento</b>	1.1.2. - Istanze finalizzate a ottenere insediamenti residenziali di espansione		
<b>Contenuto dell'istanza</b>	Gli istanti richiedono di cambiare la destinazione dell'area da agricola a residenziale		
<b>Superficie territoriale</b>	2676.31 mq	<b>Indice di edificabilità</b>	1 mc/mq
		<b>Generabile</b>	2676.31 mc
<b>Eventuali vincoli presenti</b>			
<b>Presenza all'interno del perimetro IC</b>	Istanza all'interno delle zone di iniziativa comunale orientata (I.C.), art. 12 Nta Ptc Parco Regionale del Ticino		



Area Tecnica e Sviluppo del Territorio  
Via Dante, 21 - Robecco sul Naviglio (Mi)



Politecnico di Milano  
Dipartimento di Architettura e Pianificazione  
Via Bonardi, 3 - Milano



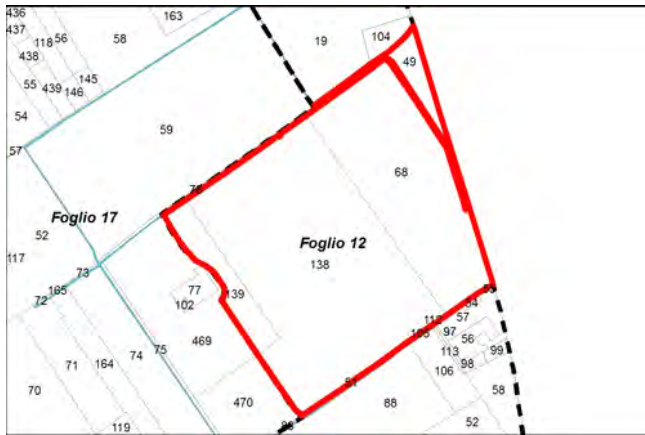

<b>N. procedimento</b>	II	<b>N. protocollo comunale</b>	10777
<b>Identificativo istanza</b>	50	<b>Data protocollo comunale</b>	15/10/2009
<b>Zone Prg</b> G2 (100%)		<b>Limiti di inedificabilità e tutela paesistica:</b> 3.64 %	
<b>Estratto catastale</b>		<b>Estratto ortofoto</b>	
<b>Localizzazione ecografica</b>			
<b>Localizzazione catastale</b>	Foglio 5	Mappale/i	13, 26
	Foglio	0	Mappale/i
	Foglio	0	Mappale/i
<b>Denominazione dell'istante</b>	Vigan_ Walter, Vigan_ Diego Fortunato, Barni Fortunata		
<b>Classe di riferimento</b>	1.1.2. - Istanze finalizzate a ottenere insediamenti residenziali di espansione		
<b>Contenuto dell'istanza</b>	Gli istanti richiedono di cambiare la destinazione dell'area da agricola a residenziale		
<b>Superficie territoriale</b>	7305.81 mq	<b>Indice di edificabilità</b>	0 mq/mq
		<b>Generabile</b>	0 mq (Slp)
<b>Eventuali vincoli presenti</b>	Vincoli ex Dlgs, 42/2004, art 142, ambiti agricoli e forestali		
<b>Presenza all'interno del perimetro IC</b>	Istanza non presente all'interno del perimetro e non in continuità con esso		



Area Tecnica e Sviluppo del Territorio  
Via Dante, 21 - Robecco sul Naviglio (Mi)



Politecnico di Milano  
Dipartimento di Architettura e Pianificazione  
Via Bonardi, 3 - Milano

<b>N. procedimento</b>	II	<b>N. protocollo comunale</b>	10780
<b>Identificativo istanza</b>	51	<b>Data protocollo comunale</b>	15/10/2009
			
<b>Zone Prg</b>	G2 (100%)	<b>Limiti di inedificabilità e tutela paesistica:</b>	1.6 %
			
<b>Estratto catastale</b>		<b>Estratto ortofoto</b>	
<b>Localizzazione ecografica</b>			
<b>Localizzazione catastale</b>	Foglio 12	Mappale/i	49, 50, 68
	Foglio	0 Mappale/i	
	Foglio	0 Mappale/i	
<b>Denominazione dell'istante</b>	Istria s.r.l.		
<b>Classe di riferimento</b>	1.3.2. - Istanze finalizzate a ottenere insediamenti misti Insediamenti residenziali e produttivi		
<b>Contenuto dell'istanza</b>	L'istante richiede di cambiare la destinazione dell'area da agricola a residenziale e/o artigianale		
<b>Superficie territoriale</b>	63444.09 mq	<b>Indice di edificabilità</b>	0.7 mq/mq
		<b>Generabile</b>	44410.87 mq (Slp)
<b>Eventuali vincoli presenti</b>	Ambito agricolo e forestale, fascia di rispetto captazione acque, zona tutela assoluta captazione acque, fascia rispetto stradale		
<b>Presenza all'interno del perimetro IC</b>	Istanza non presente all'interno del perimetro, ma in continuità con esso		



Area Tecnica e Sviluppo del Territorio  
Via Dante, 21 - Robecco sul Naviglio (Mi)



Politecnico di Milano  
Dipartimento di Architettura e Pianificazione  
Via Bonardi, 3 - Milano

<b>N. procedimento</b>	II	<b>N. protocollo comunale</b>	10783
<b>Identificativo istanza</b>	52	<b>Data protocollo comunale</b>	15/10/2009
<p><b>Zone Prg</b> B (21%), E PARCO AGRICOLO (71%), G2 (8%)</p>		<p><b>Limiti di inedificabilità e tutela paesistica:</b> 0 %</p>	
<p><b>Estratto catastale</b></p>		<p><b>Estratto ortofoto</b></p>	
<b>Localizzazione ecografica</b>			
<b>Localizzazione catastale</b>	Foglio 2	Mappale/i	188, 189, 190
	Foglio	0	Mappale/i
	Foglio	0	Mappale/i
<b>Denominazione dell'istante</b>	Valenti Alfredo, Valenti Luigia		
<b>Classe di riferimento</b>	1.1.2. - Istanze finalizzate a ottenere insediamenti residenziali di espansione		
<b>Contenuto dell'istanza</b>	Gli istanti richiedono di cambiare la destinazione dell'area da agricola a residenziale		
<b>Superficie territoriale</b>	4457.94 mq	<b>Indice di edificabilità</b>	1 mc/mq
		<b>Generabile</b>	4457.94 mc
<b>Eventuali vincoli presenti</b>	Ambito agricolo e forestale		
<b>Presenza all'interno del perimetro IC</b>	Istanza all'interno delle zone di iniziativa comunale orientata (I.C.), art. 12 Nta Ptc Parco Regionale del Ticino		



Area Tecnica e Sviluppo del Territorio  
Via Dante, 21 - Robecco sul Naviglio (Mi)



Politecnico di Milano  
Dipartimento di Architettura e Pianificazione  
Via Bonardi, 3 - Milano

<b>N. procedimento</b>	II	<b>N. protocollo comunale</b>	10784
<b>Identificativo istanza</b>	53	<b>Data protocollo comunale</b>	15/10/2009
			
<b>Zone Prg</b>	A (5%), B (95%)	<b>Limiti di inedificabilità e tutela paesistica:</b>	100 %
			
<b>Estratto catastale</b>		<b>Estratto ortofoto</b>	
<b>Localizzazione ecografica</b>	Via Roma 9		
<b>Localizzazione catastale</b>	Foglio 9 Mappale/i 5, 8, 458		
	Foglio 0 Mappale/i		
	Foglio 0 Mappale/i		
<b>Denominazione dell'istante</b>	Circolo Cooperativo S.C.R.L.		
<b>Classe di riferimento</b>	1.1.2. - Istanze finalizzate a ottenere insediamenti residenziali di espansione		
<b>Contenuto dell'istanza</b>	L'istante richiede il recupero dei volumi e realizzazione di nuovi volumi		
<b>Superficie territoriale</b>	1308 mq	<b>Indice di edificabilità</b>	1.5 mc/mq
		<b>Generabile</b>	1963.5 mc
<b>Eventuali vincoli presenti</b>	Vincoli ex Dlgs 42/2004, art. 142, nuclei storici IGM 1888, comparti storici 1930, fascia di rispetto stradale		
<b>Presenza all'interno del perimetro IC</b>	Istanza all'interno delle zone di iniziativa comunale orientata (I.C.), art. 12 Nta Ptc Parco Regionale del Ticino		



Area Tecnica e Sviluppo del Territorio  
Via Dante, 21 - Robecco sul Naviglio (Mi)



Politecnico di Milano  
Dipartimento di Architettura e Pianificazione  
Via Bonardi, 3 - Milano


<b>N. procedimento</b>	II	<b>N. protocollo comunale</b>	10785
<b>Identificativo istanza</b>	54	<b>Data protocollo comunale</b>	15/10/2009
<b>Zone Prg</b>	G2 (100%)	<b>Limiti di inedificabilità e tutela paesistica:</b>	0 %
<b>Estratto catastale</b>		<b>Estratto ortofoto</b>	
<b>Localizzazione ecografica</b>			
<b>Localizzazione catastale</b>	Foglio 2	Mappale/i	30
	Foglio	0	Mappale/i
	Foglio	0	Mappale/i
<b>Denominazione dell'istante</b>	Visconti Annamaria, Visconti Antonio		
<b>Classe di riferimento</b>	2. - Istanze tese a offrire soluzioni per il Pgt		
<b>Contenuto dell'istanza</b>	Gli istanti richiedono di cambiare la destinazione dell'area da agricola a servizi (autolavaggio, distributore di carburante)		
<b>Superficie territoriale</b>	4499.09 mq	<b>Indice di edificabilità</b>	0 mq/mq
		<b>Generabile</b>	0 mq (Slp)
<b>Eventuali vincoli presenti</b>	Ambito agricolo e forestale, fascia di rispetto stradale		
<b>Presenza all'interno del perimetro IC</b>	Istanza non presente all'interno del perimetro e non in continuità con esso		



Area Tecnica e Sviluppo del Territorio  
Via Dante, 21 - Robecco sul Naviglio (Mi)



Politecnico di Milano  
Dipartimento di Architettura e Pianificazione  
Via Bonardi, 3 - Milano

<b>N. procedimento</b>	II	<b>N. protocollo comunale</b>	10786
<b>Identificativo istanza</b>	55	<b>Data protocollo comunale</b>	15/10/2009
 <p><b>Zone Prg</b> E PRODUZIONE AGRICOLA (100%)</p>		 <p><b>Limiti di inedificabilità e tutela paesistica:</b> 0 %</p>	
 <p><b>Estratto catastale</b></p>		 <p><b>Estratto ortofoto</b></p>	
<b>Localizzazione ecografica</b>			
<b>Localizzazione catastale</b>	Foglio 3	Mappale/i	530
	Foglio	0 Mappale/i	
	Foglio	0 Mappale/i	
<b>Denominazione dell'istante</b>	Cislaghi Giovanni, Prandoni Isolina		
<b>Classe di riferimento</b>	1.4.2. - Istanze finalizzate a ottenere insediamenti di espansione con funzione non specificata		
<b>Contenuto dell'istanza</b>	Gli istanti richiedono di cambiare la destinazione dell'area da agricola a edificabile		
<b>Superficie territoriale</b>	4569.1 mq	<b>Indice di edificabilità</b>	1 mc/mq
		<b>Generabile</b>	4569.101103 mc
<b>Eventuali vincoli presenti</b>	Fascia di rispetto elettrodotti		
<b>Presenza all'interno del perimetro IC</b>	Istanza all'interno delle zone di iniziativa comunale orientata (I.C.), art. 12 Nta Ptc Parco Regionale del Ticino		



Area Tecnica e Sviluppo del Territorio  
Via Dante, 21 - Robecco sul Naviglio (Mi)



Politecnico di Milano  
Dipartimento di Architettura e Pianificazione  
Via Bonardi, 3 - Milano

<b>N. procedimento</b>	II	<b>N. protocollo comunale</b>	10787
<b>Identificativo istanza</b>	56	<b>Data protocollo comunale</b>	15/10/2009
			
<b>Zone Prg</b>	G2 (100%)	<b>Limiti di inedificabilità e tutela paesistica:</b>	0 %
			
<b>Estratto catastale</b>		<b>Estratto ortofoto</b>	
<b>Localizzazione ecografica</b>	Via Passanove 23		
<b>Localizzazione catastale</b>	Foglio 16 Mappale/i 137		
	Foglio 0 Mappale/i		
	Foglio 0 Mappale/i		
<b>Denominazione dell'istante</b>	Battaglia Gaspare		
<b>Classe di riferimento</b>	1.1.1. - Istanze finalizzate a ottenere insediamenti residenziali di completamento		
<b>Contenuto dell'istanza</b>	L'istante richiede di cambiare la destinazione dell'area da agricola, data la preesistenza di villa unifamiliare sul terreno stesso		
<b>Superficie territoriale</b>	372.88 mq	<b>Indice di edificabilità</b>	0 mq/mq
		<b>Generabile</b>	0 mq (Slp)
<b>Eventuali vincoli presenti</b>	Ambito agricolo e forestale		
<b>Presenza all'interno del perimetro IC</b>	Istanza non presente all'interno del perimetro e non in continuità con esso		

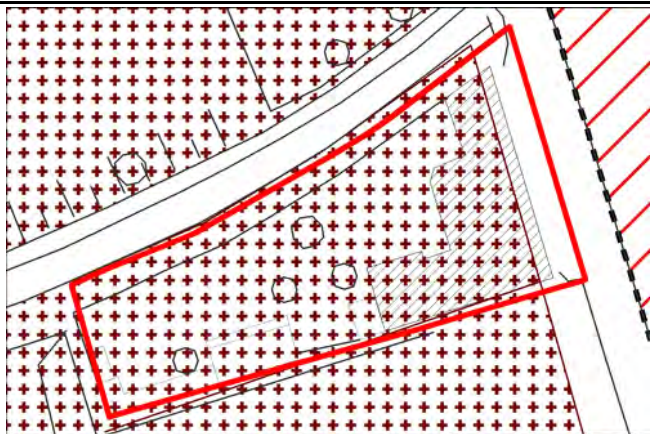
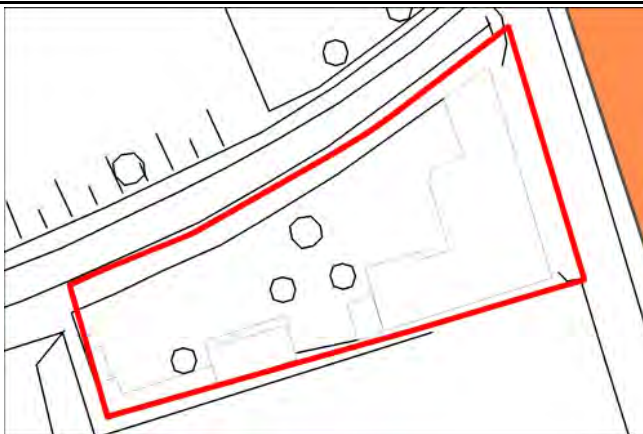
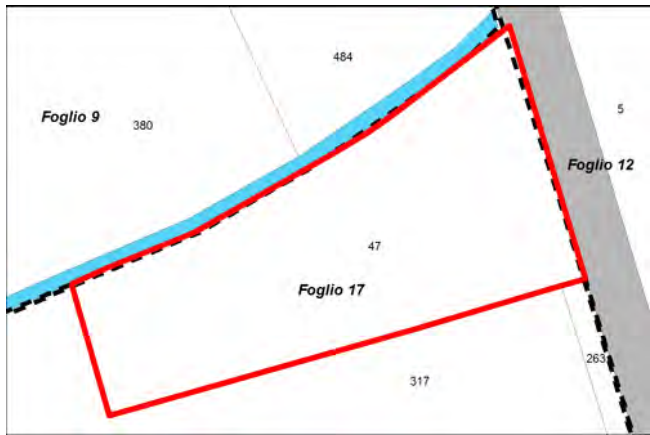





Area Tecnica e Sviluppo del Territorio  
Via Dante, 21 - Robecco sul Naviglio (Mi)



Politecnico di Milano  
Dipartimento di Architettura e Pianificazione  
Via Bonardi, 3 - Milano



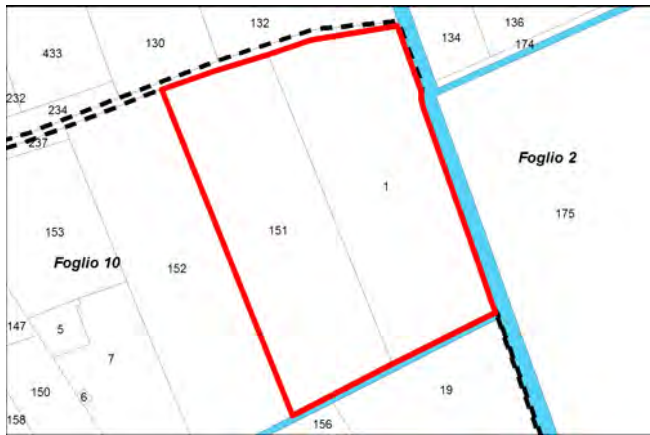

<b>N. procedimento</b>	II	<b>N. protocollo comunale</b>	10788
<b>Identificativo istanza</b>	57	<b>Data protocollo comunale</b>	15/10/2009
			
<b>Zone Prg</b>	E PRODUZIONE AGRICOLA (100%)	<b>Limiti di inedificabilità e tutela paesistica:</b>	0 %
			
<b>Estratto catastale</b>		<b>Estratto ortofoto</b>	
<b>Localizzazione ecografica</b>	Via Dante Alighieri 66		
<b>Localizzazione catastale</b>	Foglio 17 Mappale/i 47		
	Foglio 0 Mappale/i		
	Foglio 0 Mappale/i		
<b>Denominazione dell'istante</b>	ELAN s.r.l.		
<b>Classe di riferimento</b>	1.4.2. - Istanze finalizzate a ottenere insediamenti di espansione con funzione non specificata		
<b>Contenuto dell'istanza</b>	L'istante richiede di cambiare la destinazione dell'area da agricola per recuperare l'immobile esistente, non pi <sup>ù</sup> adibito a usi agricoli		
<b>Superficie territoriale</b>	1467.97 mq	<b>Indice di edificabilità</b>	1 mc/mq
		<b>Generabile</b>	1467.97 mc
<b>Eventuali vincoli presenti</b>	Fascia di rispetto stradale		
<b>Presenza all'interno del perimetro IC</b>	Istanza all'interno delle zone di iniziativa comunale orientata (I.C.), art. 12 Nta Ptc Parco Regionale del Ticino		



Area Tecnica e Sviluppo del Territorio  
Via Dante, 21 - Robecco sul Naviglio (Mi)



Politecnico di Milano  
Dipartimento di Architettura e Pianificazione  
Via Bonardi, 3 - Milano


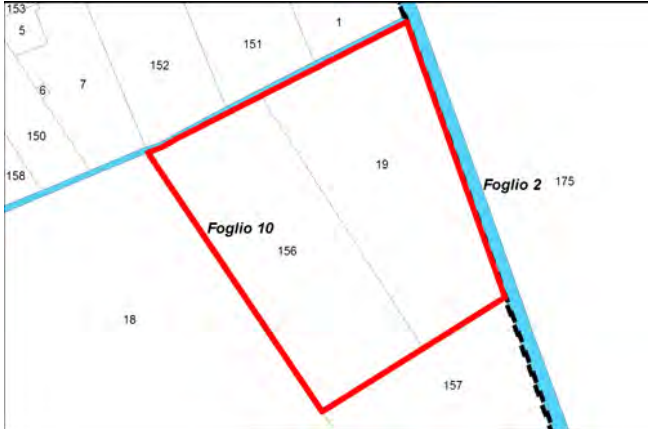
<b>N. procedimento</b>	II	<b>N. protocollo comunale</b>	10789
<b>Identificativo istanza</b>	58	<b>Data protocollo comunale</b>	15/10/2009
			
<b>Zone Prg</b> E PARCO AGRICOLO (100%)		<b>Limiti di inedificabilità e tutela paesistica:</b> 0 %	
			
<b>Estratto catastale</b>		<b>Estratto ortofoto</b>	
<b>Localizzazione ecografica</b>	Via Trento 17		
<b>Localizzazione catastale</b>	Foglio 10 Mappale/i 1, 151		
	Foglio 0 Mappale/i		
	Foglio 0 Mappale/i		
<b>Denominazione dell'istante</b>	Grittini Angela		
<b>Classe di riferimento</b>	I.1.1. - Istanze finalizzate a ottenere insediamenti residenziali di completamento		
<b>Contenuto dell'istanza</b>	L'istante richiede di cambiare la destinazione dell'area da agricola a residenziale		
<b>Superficie territoriale</b>	4551.91 mq	<b>Indice di edificabilità</b>	1 mc/mq
		<b>Generabile</b>	4551.91 mc
<b>Eventuali vincoli presenti</b>			
<b>Presenza all'interno del perimetro IC</b>	Istanza all'interno delle zone di iniziativa comunale orientata (I.C.), art. 12 Nta Ptc Parco Regionale del Ticino		



Area Tecnica e Sviluppo del Territorio  
Via Dante, 21 - Robecco sul Naviglio (Mi)



Politecnico di Milano  
Dipartimento di Architettura e Pianificazione  
Via Bonardi, 3 - Milano



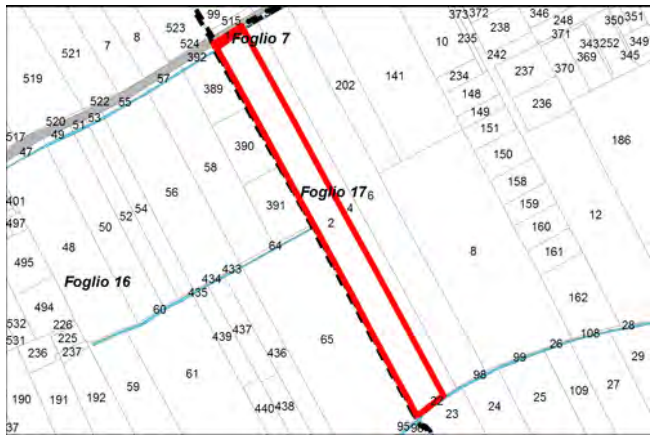

<b>N. procedimento</b>	II	<b>N. protocollo comunale</b>	10790
<b>Identificativo istanza</b>	59	<b>Data protocollo comunale</b>	15/10/2009
			
<b>Zone Prg</b>	STANDARD RESIDENZIALE (86%)	<b>Limiti di inedificabilità e tutela paesistica:</b>	0 %
			
<b>Estratto catastale</b>		<b>Estratto ortofoto</b>	
<b>Localizzazione ecografica</b>	Via Trento		
<b>Localizzazione catastale</b>	Foglio 10 Mappale/i 19, 156		
	Foglio 0 Mappale/i		
	Foglio 0 Mappale/i		
<b>Denominazione dell'istante</b>	Grittini Angela		
<b>Classe di riferimento</b>	1.1.2. - Istanze finalizzate a ottenere insediamenti residenziali di espansione		
<b>Contenuto dell'istanza</b>	L'istante richiede l'acquisizione dell'area a standard o il cambio di destinazione d'uso in residenziale		
<b>Superficie territoriale</b>	5730.41 mq	<b>Indice di edificabilità</b>	1 mc/mq
		<b>Generabile</b>	5730.41 mc
<b>Eventuali vincoli presenti</b>			
<b>Presenza all'interno del perimetro IC</b>	Istanza all'interno delle zone di iniziativa comunale orientata (I.C.), art. 12 Nta Ptc Parco Regionale del Ticino		



Area Tecnica e Sviluppo del Territorio  
Via Dante, 21 - Robecco sul Naviglio (Mi)



Politecnico di Milano  
Dipartimento di Architettura e Pianificazione  
Via Bonardi, 3 - Milano

<b>N. procedimento</b>	II	<b>N. protocollo comunale</b>	10791
<b>Identificativo istanza</b>	60	<b>Data protocollo comunale</b>	15/10/2009
			
<b>Zone Prg</b>	E PRODUZIONE AGRICOLA (44%), G2 (56%)	<b>Limiti di inedificabilità e tutela paesistica:</b>	0 %
			
<b>Estratto catastale</b>		<b>Estratto ortofoto</b>	
<b>Localizzazione ecografica</b>			
<b>Localizzazione catastale</b>	Foglio 17	Mappale/i	1, 2
	Foglio	0	Mappale/i
	Foglio	0	Mappale/i
<b>Denominazione dell'istante</b>	Pellegatta Gabriella, Pellegatta Luigia		
<b>Classe di riferimento</b>	1.2. - Istanze finalizzate a ottenere insediamenti produttivi di espansione		
<b>Contenuto dell'istanza</b>	Gli istanti richiedono di cambiare la destinazione dell'area da agricola a produttiva		
<b>Superficie territoriale</b>	10382.69 mq	<b>Indice di edificabilità</b>	1 mc/mq
		<b>Generabile</b>	10382.69 mc
<b>Eventuali vincoli presenti</b>	Ambito agricolo e forestale		
<b>Presenza all'interno del perimetro IC</b>	Istanza non presente all'interno del perimetro, ma in continuità con esso		



Area Tecnica e Sviluppo del Territorio  
Via Dante, 21 - Robecco sul Naviglio (Mi)



Politecnico di Milano  
Dipartimento di Architettura e Pianificazione  
Via Bonardi, 3 - Milano

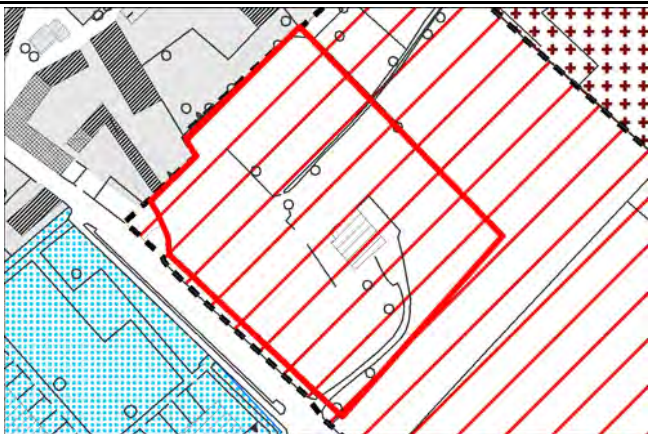

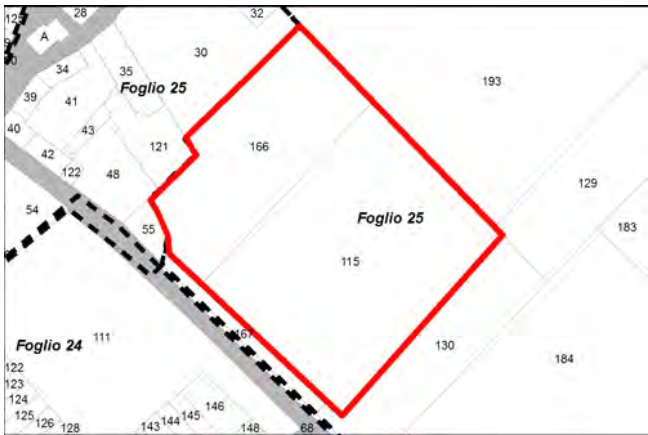

<b>N. procedimento</b>	II	<b>N. protocollo comunale</b>	10792
<b>Identificativo istanza</b>	61	<b>Data protocollo comunale</b>	15/10/2009
			
<b>Zone Prg</b>	A (100%)	<b>Limiti di inedificabilità e tutela paesistica:</b>	0 %
			
<b>Estratto catastale</b>		<b>Estratto ortofoto</b>	
<b>Localizzazione ecografica</b>			
<b>Localizzazione catastale</b>	Foglio 9	Mappale/i	376, 477, 488
	Foglio	0	Mappale/i
	Foglio	0	Mappale/i
<b>Denominazione dell'istante</b>	Saini Giovanna, Barengli Maria Andreina, Barengli Giovanni		
<b>Classe di riferimento</b>	1.1.3. - Istanze finalizzate a ottenere insediamenti residenziali Istanze finalizzate a ottenere la riclassificazione urbanistica di volumi in essere		
<b>Contenuto dell'istanza</b>	Gli istanti richiedono di trasformare l'area attualmente classificata in zona omogenea A in uso residenziale senza vincolo di centro storico		
<b>Superficie territoriale</b>	1597.83 mq	<b>Indice di edificabilità</b>	1.5 mc/mq
		<b>Generabile</b>	2396.75 mc
<b>Eventuali vincoli presenti</b>	Fascia di rispetto captazione acque		
<b>Presenza all'interno del perimetro IC</b>	Istanza all'interno delle zone di iniziativa comunale orientata (I.C.), art. 12 Nta Ptc Parco Regionale del Ticino		



Area Tecnica e Sviluppo del Territorio  
Via Dante, 21 - Robecco sul Naviglio (Mi)



Politecnico di Milano  
Dipartimento di Architettura e Pianificazione  
Via Bonardi, 3 - Milano

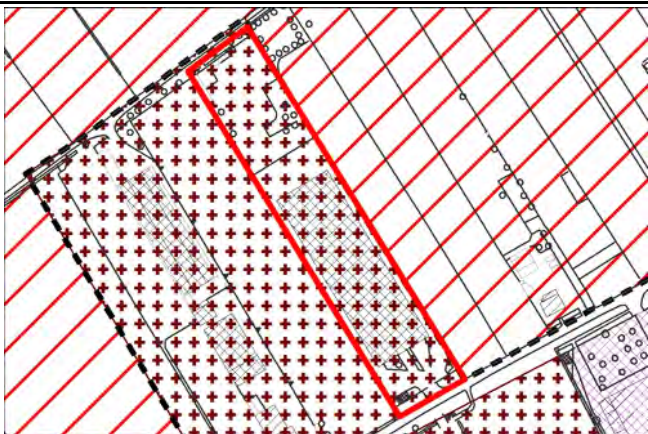

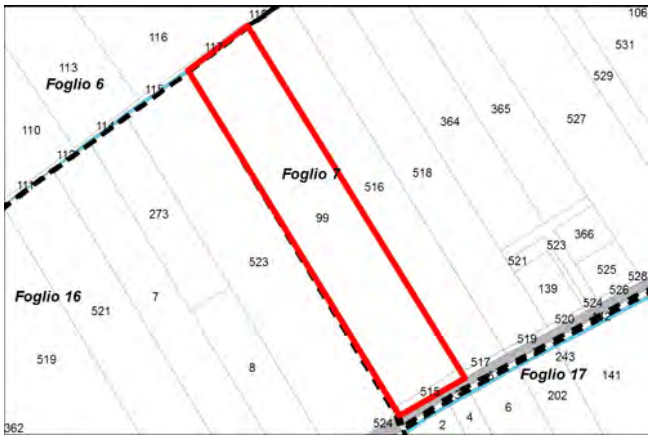

<b>N. procedimento</b>	II	<b>N. protocollo comunale</b>	10799
<b>Identificativo istanza</b>	63	<b>Data protocollo comunale</b>	15/10/2009
			
<b>Zone Prg</b>	G2 (100%)	<b>Limiti di inedificabilità e tutela paesistica:</b>	0 %
			
<b>Estratto catastale</b>		<b>Estratto ortofoto</b>	
<b>Localizzazione ecografica</b>	Via Fratelli Bandiera		
<b>Localizzazione catastale</b>	Foglio 25 Mappale/i 115		
	Foglio 0 Mappale/i		
	Foglio 0 Mappale/i		
<b>Denominazione dell'istante</b>	Perozzi Miriam		
<b>Classe di riferimento</b>	I.1.1. - Istanze finalizzate a ottenere insediamenti residenziali di completamento		
<b>Contenuto dell'istanza</b>	L'istante richiede l'inserimento del lotto di proprietà a zona edificabile a destinazione residenziale		
<b>Superficie territoriale</b>	8405.81 mq	<b>Indice di edificabilità</b>	1 mc/mq
		<b>Generabile</b>	8405.81 mc
<b>Eventuali vincoli presenti</b>	Ambito agricolo e forestale, comparti storici 1930		
<b>Presenza all'interno del perimetro IC</b>	Istanza non presente all'interno del perimetro, ma in continuità con esso		



Area Tecnica e Sviluppo del Territorio  
Via Dante, 21 - Robecco sul Naviglio (Mi)



Politecnico di Milano  
Dipartimento di Architettura e Pianificazione  
Via Bonardi, 3 - Milano

<b>N. procedimento</b>	II	<b>N. protocollo comunale</b>	10816
<b>Identificativo istanza</b>	64	<b>Data protocollo comunale</b>	15/10/2009
			
<b>Zone Prg</b>	E PRODUZIONE AGRICOLA (100%)	<b>Limiti di inedificabilità e tutela paesistica:</b>	0 %
			
<b>Estratto catastale</b>		<b>Estratto ortofoto</b>	
<b>Localizzazione ecografica</b>	Via per Casterno 4		
<b>Localizzazione catastale</b>	Foglio 7 Mappale/i 99		
	Foglio 0 Mappale/i		
	Foglio 0 Mappale/i		
<b>Denominazione dell'istante</b>	CISMA s.r.l.		
<b>Classe di riferimento</b>	1.2. - Istanze finalizzate a ottenere insediamenti produttivi di espansione		
<b>Contenuto dell'istanza</b>	L'istante richiede di cambiare la destinazione dell'area da zona omogenea E a zona omogenea D2		
<b>Superficie territoriale</b>	9493.78 mq	<b>Indice di edificabilità</b>	0.6 mq/mq
		<b>Generabile</b>	5696.23 mq (Slp)
<b>Eventuali vincoli presenti</b>	Ambito agricolo e forestale		
<b>Presenza all'interno del perimetro IC</b>	Istanza all'interno delle zone di iniziativa comunale orientata (I.C.), art. 12 Nta Ptc Parco Regionale del Ticino		



Area Tecnica e Sviluppo del Territorio  
Via Dante, 21 - Robecco sul Naviglio (Mi)



Politecnico di Milano  
Dipartimento di Architettura e Pianificazione  
Via Bonardi, 3 - Milano

<b>N. procedimento</b>	II	<b>N. protocollo comunale</b>	10818
<b>Identificativo istanza</b>	65	<b>Data protocollo comunale</b>	15/10/2009
			
<b>Zone Prg</b>	G2 (100%)	<b>Limiti di inedificabilità e tutela paesistica:</b>	0.22 %
			
<b>Estratto catastale</b>		<b>Estratto ortofoto</b>	
<b>Localizzazione ecografica</b>	Via Palestro		
<b>Localizzazione catastale</b>	Foglio 2 Mappale/i 356, 358		
	Foglio 0 Mappale/i		
	Foglio 0 Mappale/i		
<b>Denominazione dell'istante</b>	Oggioni Alfredo		
<b>Classe di riferimento</b>	1.1.2. - Istanze finalizzate a ottenere insediamenti residenziali di espansione		
<b>Contenuto dell'istanza</b>	L'istante richiede che l'area classificata come agricola all'interno del perimetro del Parco del Ticino venga azzonata come residenziale in perimetro I.C.		
<b>Superficie territoriale</b>	19120.94 mq	<b>Indice di edificabilità</b>	1 mc/mq
		<b>Generabile</b>	19120.94 mc
<b>Eventuali vincoli presenti</b>	Fascia di rispetto dei gasdotti e metanodotti, ambito agricolo e forestale		
<b>Presenza all'interno del perimetro IC</b>	Istanza non presente all'interno del perimetro, ma in continuità con esso		





Area Tecnica e Sviluppo del Territorio  
Via Dante, 21 - Robecco sul Naviglio (Mi)



Politecnico di Milano  
Dipartimento di Architettura e Pianificazione  
Via Bonardi, 3 - Milano

<b>N. procedimento</b>	II	<b>N. protocollo comunale</b>	10819
<b>Identificativo istanza</b>	66	<b>Data protocollo comunale</b>	15/10/2009
			
<b>Zone Prg</b>	G2 (100%)	<b>Limiti di inedificabilità e tutela paesistica:</b>	81.7 %
			
<b>Estratto catastale</b>		<b>Estratto ortofoto</b>	
<b>Localizzazione ecografica</b>			
<b>Localizzazione catastale</b>	Foglio 2	Mappale/i	355, 357
	Foglio	0	Mappale/i
	Foglio	0	Mappale/i
<b>Denominazione dell'istante</b>	Oggioni Maria Savina		
<b>Classe di riferimento</b>	1.1.2. - Istanze finalizzate a ottenere insediamenti residenziali di espansione		
<b>Contenuto dell'istanza</b>	L'istante richiede che l'area classificata come agricola all'interno del perimetro del Parco del Ticino venga azionata come residenziale in perimetro I.C.		
<b>Superficie territoriale</b>	19073.13 mq	<b>Indice di edificabilità</b>	0 mq/mq
		<b>Generabile</b>	0 mq (Slp)
<b>Eventuali vincoli presenti</b>	Fascia di rispetto dei gasdotti e metanodotti, ambito agricolo e forestale		
<b>Presenza all'interno del perimetro IC</b>	Istanza non presente all'interno del perimetro e non in continuità con esso		



Area Tecnica e Sviluppo del Territorio  
Via Dante, 21 - Robecco sul Naviglio (Mi)



Politecnico di Milano  
Dipartimento di Architettura e Pianificazione  
Via Bonardi, 3 - Milano


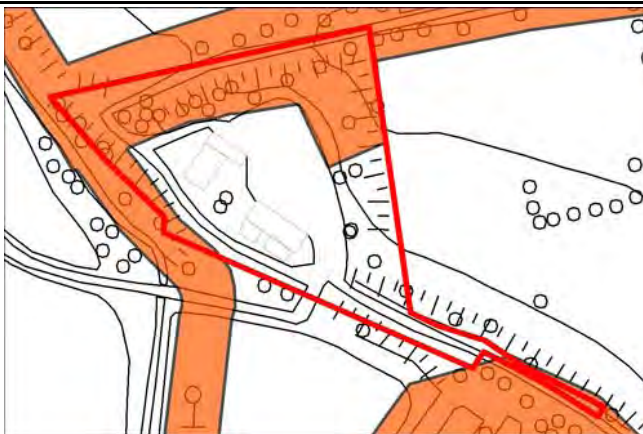
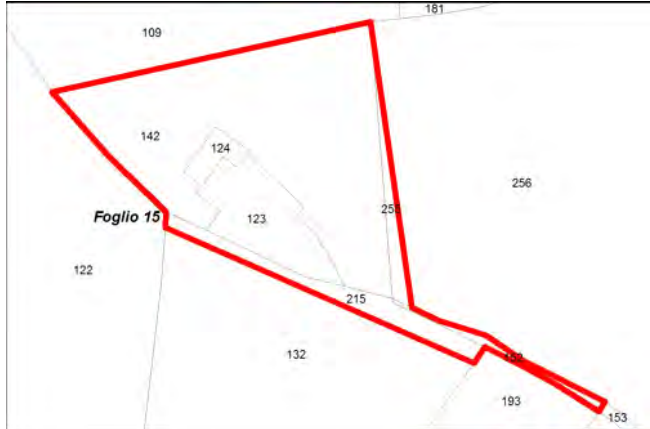

<b>N. procedimento</b>	II			<b>N. protocollo comunale</b>	10830		
<b>Identificativo istanza</b>	67			<b>Data protocollo comunale</b>	15/10/2009		
<b>Zone Prg</b>	C1 (32%), STANDARD RESIDENZIALE (56%)			<b>Limiti di inedificabilità e tutela paesistica:</b>	10.8 %		
<b>Estratto catastale</b>				<b>Estratto ortofoto</b>			
<b>Localizzazione ecografica</b>							
<b>Localizzazione catastale</b>	Foglio 9	Mappale/i	628, 629, 630, 639, 640, 641, 657, 659				
	Foglio	0	Mappale/i				
	Foglio	0	Mappale/i				
<b>Denominazione dell'istante</b>	Garavaglia Maria Giovanna, Macchini Rosella						
<b>Classe di riferimento</b>	1.1.2. - Istanze finalizzate a ottenere insediamenti residenziali di espansione						
<b>Contenuto dell'istanza</b>	Gli istanti richiedono la definizione di uso residenziale univoco per l'area, con possibilità di usufruire dell'indice territoriale di 10000 mc/ha da calcolarsi sull'intera superficie territoriale						
<b>Superficie territoriale</b>	9248.52 mq			<b>Indice di edificabilità</b>	1 mc/mq		
				<b>Generabile</b>	9248.52 mc		
<b>Eventuali vincoli presenti</b>	Vincoli ex Dlgs 42/2004, art.136, nuclei storici IGM 1888, fascia di rispetto captazione acque						
<b>Presenza all'interno del perimetro IC</b>	Istanza all'interno delle zone di iniziativa comunale orientata (I.C.), art. 12 Nta Ptc Parco Regionale del Ticino						



Area Tecnica e Sviluppo del Territorio  
Via Dante, 21 - Robecco sul Naviglio (Mi)



Politecnico di Milano  
Dipartimento di Architettura e Pianificazione  
Via Bonardi, 3 - Milano


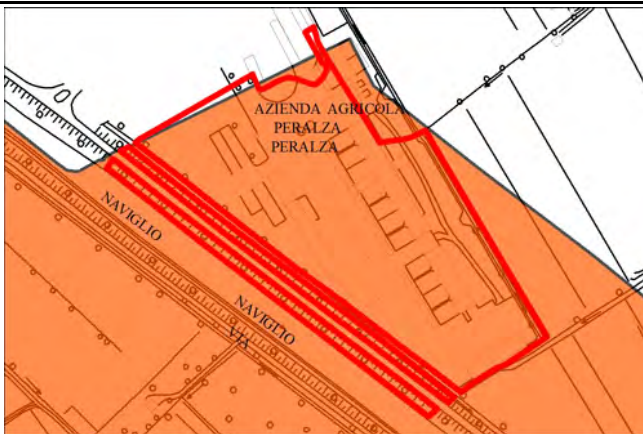
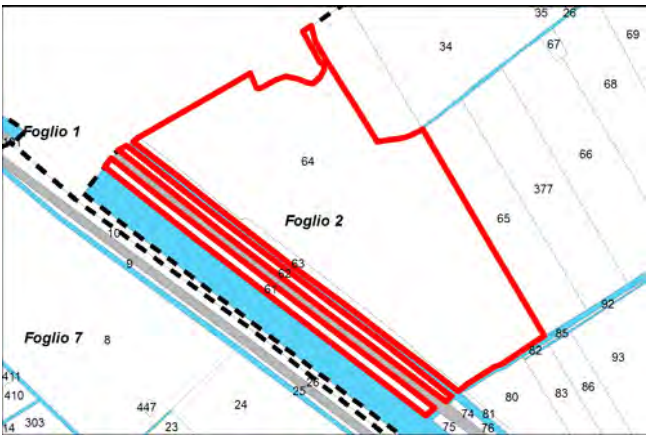

<b>N. procedimento</b>	II	<b>N. protocollo comunale</b>	10831
<b>Identificativo istanza</b>	68	<b>Data protocollo comunale</b>	15/10/2009
			
<b>Zone Prg</b>	C2 (95%)	<b>Limiti di inedificabilità e tutela paesistica:</b>	39.85 %
			
<b>Estratto catastale</b>		<b>Estratto ortofoto</b>	
<b>Localizzazione ecografica</b>	C.llo Belvedere		
<b>Localizzazione catastale</b>	Foglio 15 Mappale/i 123, 124, 142, 152, 215, 255		
	Foglio 0 Mappale/i		
	Foglio 0 Mappale/i		
<b>Denominazione dell'istante</b>	Rizzetti Valerio		
<b>Classe di riferimento</b>	1.1.2. - Istanze finalizzate a ottenere insediamenti residenziali di espansione		
<b>Contenuto dell'istanza</b>	L'istante richiede di cambiare la destinazione dell'area da agricola a residenziale		
<b>Superficie territoriale</b>	3882.52 mq	<b>Indice di edificabilità</b>	1 mc/mq
		<b>Generabile</b>	3882.52 mc
<b>Eventuali vincoli presenti</b>	Ambito di rispetto perifluviale, vincolo ex Dlgs. 42/2004, art. 142, classe di fattibilità geologica 3, fascia rispetto RIM, ambito agricolo e forestale		
<b>Presenza all'interno del perimetro IC</b>	Istanza non presente all'interno del perimetro, ma in continuità con esso		



Area Tecnica e Sviluppo del Territorio  
Via Dante, 21 - Robecco sul Naviglio (Mi)



Politecnico di Milano  
Dipartimento di Architettura e Pianificazione  
Via Bonardi, 3 - Milano

<b>N. procedimento</b>	II	<b>N. protocollo comunale</b>	10832
<b>Identificativo istanza</b>	69	<b>Data protocollo comunale</b>	15/10/2009
 <p><b>Zone Prg</b> G2 (100%)</p>		 <p><b>Limiti di inedificabilità e tutela paesistica:</b> 98.42 %</p>	
 <p><b>Estratto catastale</b></p>		 <p><b>Estratto ortofoto</b></p>	
<b>Localizzazione ecografica</b>			
<b>Localizzazione catastale</b>	Foglio 2	Mappale/i	61, 62, 63, 64
	Foglio	0 Mappale/i	
	Foglio	0 Mappale/i	
<b>Denominazione dell'istante</b>	Ultrocchi Carlo		
<b>Classe di riferimento</b>	2. - Istanze tese a offrire soluzioni per il Pgt		
<b>Contenuto dell'istanza</b>	L'istante richiede il cambio di destinazione per il recupero dell'immobile		
<b>Superficie territoriale</b>	32819.34 mq	<b>Indice di edificabilità</b>	0 mq/mq
		<b>Generabile</b>	0 mq (Slp)
<b>Eventuali vincoli presenti</b>	Vincoli ex Dlgs 42/2004, artt.136, 142, ambiti agricoli e forestali, fascia rispetto RIM, fascia rispetto stradale		
<b>Presenza all'interno del perimetro IC</b>	Istanza non presente all'interno del perimetro e non in continuità con esso		



Area Tecnica e Sviluppo del Territorio  
Via Dante, 21 - Robecco sul Naviglio (Mi)



Politecnico di Milano  
Dipartimento di Architettura e Pianificazione  
Via Bonardi, 3 - Milano


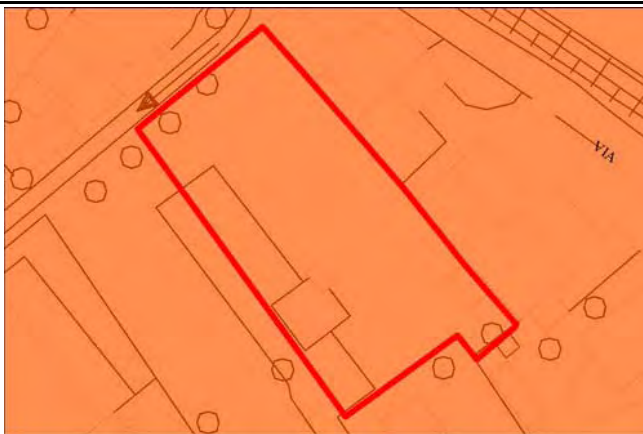
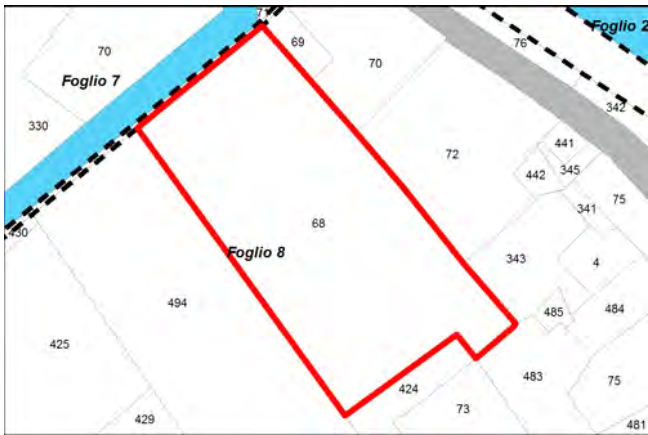

<b>N. procedimento</b>	II	<b>N. protocollo comunale</b>	10834
<b>Identificativo istanza</b>	70	<b>Data protocollo comunale</b>	15/10/2009
<b>Zone Prg</b>	G2 (100%)	<b>Limiti di inedificabilità e tutela paesistica:</b>	6.03 %
<b>Estratto catastale</b>		<b>Estratto ortofoto</b>	
<b>Localizzazione ecografica</b>			
<b>Localizzazione catastale</b>	Foglio 16 Mappale/i 97, 207		
	Foglio 0 Mappale/i		
	Foglio 0 Mappale/i		
<b>Denominazione dell'istante</b>	Borsani Fabrizio		
<b>Classe di riferimento</b>	1.1.2. - Istanze finalizzate a ottenere insediamenti residenziali di espansione		
<b>Contenuto dell'istanza</b>	L'istante richiede di cambiare la destinazione dell'area da agricola a residenziale		
<b>Superficie territoriale</b>	3070.88 mq	<b>Indice di edificabilità</b>	0 mq/mq
		<b>Generabile</b>	0 mq (Slp)
<b>Eventuali vincoli presenti</b>	Vincoli ex Dlgs 42/2004, art. 142, ambiti agricoli e forestali		
<b>Presenza all'interno del perimetro IC</b>	Istanza non presente all'interno del perimetro e non in continuità con esso		



Area Tecnica e Sviluppo del Territorio  
Via Dante, 21 - Robecco sul Naviglio (Mi)



Politecnico di Milano  
Dipartimento di Architettura e Pianificazione  
Via Bonardi, 3 - Milano

<b>N. procedimento</b>	III	<b>N. protocollo comunale</b>	10945
<b>Identificativo istanza</b>	1	<b>Data protocollo comunale</b>	20/10/2009
			
<b>Zone Prg</b>	A (100%)	<b>Limiti di inedificabilità e tutela paesistica:</b>	100 %
			
<b>Estratto catastale</b>		<b>Estratto ortofoto</b>	
<b>Localizzazione ecografica</b>	0		
<b>Localizzazione catastale</b>	Foglio 8	Mappale/i	68
	Foglio	0	Mappale/i
	Foglio	0	Mappale/i
<b>Denominazione dell'istante</b>	Castoldi Marcellina		
<b>Classe di riferimento</b>	1.1.2. - Istanze finalizzate a ottenere insediamenti residenziali di espansione		
<b>Contenuto dell'istanza</b>	L'istante richiede che il terreno venga destinato a uso residenziale		
<b>Superficie territoriale</b>	1373.57 mq	<b>Indice di edificabilità</b>	1 mc/mq
		<b>Generabile</b>	1373.57 mc
<b>Eventuali vincoli presenti</b>	Vincoli ex Dlgs. 42/2004, art. 136, fascia rispetto RIM		
<b>Presenza all'interno del perimetro IC</b>	Istanza all'interno delle zone di iniziativa comunale orientata (I.C.), art. 12 Nta Ptc Parco Regionale del Ticino		



Area Tecnica e Sviluppo del Territorio  
Via Dante, 21 - Robecco sul Naviglio (Mi)



Politecnico di Milano  
Dipartimento di Architettura e Pianificazione  
Via Bonardi, 3 - Milano

<b>N. procedimento</b>	III	<b>N. protocollo comunale</b>	11225
<b>Identificativo istanza</b>	2	<b>Data protocollo comunale</b>	26/10/2009
<b>Zone Prg</b>	A (92%), C1 (8%)	<b>Limiti di inedificabilità e tutela paesistica:</b>	100 %
<b>Estratto catastale</b>		<b>Estratto ortofoto</b>	
<b>Localizzazione ecografica</b>	Via Santa Croce 0		
<b>Localizzazione catastale</b>	Foglio 8 Mappale/i 494		
	Foglio 0 Mappale/i		
	Foglio 0 Mappale/i		
<b>Denominazione dell'istante</b>	Castoldi Maria		
<b>Classe di riferimento</b>	1.1.2. - Istanze finalizzate a ottenere insediamenti residenziali di espansione		
<b>Contenuto dell'istanza</b>	L'istante richiede che il terreno venga destinato a uso residenziale		
<b>Superficie territoriale</b>	1279.04 mq	<b>Indice di edificabilità</b>	1 mc/mq
		<b>Generabile</b>	1279.04 mc
<b>Eventuali vincoli presenti</b>	Vincoli ex Dlgs. 42/2004, artt. 136, 142, fascia rispetto RIM		
<b>Presenza all'interno del perimetro IC</b>	Istanza all'interno delle zone di iniziativa comunale orientata (I.C.), art. 12 Nta Ptc Parco Regionale del Ticino		



Area Tecnica e Sviluppo del Territorio  
Via Dante, 21 - Robecco sul Naviglio (Mi)



Politecnico di Milano  
Dipartimento di Architettura e Pianificazione  
Via Bonardi, 3 - Milano

<b>N. procedimento</b>	III	<b>N. protocollo comunale</b>	11266
<b>Identificativo istanza</b>	3	<b>Data protocollo comunale</b>	27/10/2009
 <p><b>Zone Prg</b> E PARCO AGRICOLO (14%), E PRODUZIONE AGRICO</p>		 <p><b>Limiti di inedificabilità e tutela paesistica:</b> 96.05 %</p>	
 <p><b>Estratto catastale</b></p>		 <p><b>Estratto ortofoto</b></p>	
<b>Localizzazione ecografica</b>	0		
<b>Localizzazione catastale</b>	Foglio 9	Mappale/i	671
	Foglio	0	Mappale/i
	Foglio	0	Mappale/i
<b>Denominazione dell'istante</b>	Massimo Sfrondini		
<b>Classe di riferimento</b>	2. - Istanze tese a offrire soluzioni per il Pgt		
<b>Contenuto dell'istanza</b>	L'istante richiede che di acquistare il lotto di terreno situato in Via Verdi compreso tra la proprietà Telecom e la nuova costruzione ex Sive		
<b>Superficie territoriale</b>	633.21 mq	<b>Indice di edificabilità</b>	0 mq/mq
		<b>Generabile</b>	0 mq (Slp)
<b>Eventuali vincoli presenti</b>	Vincoli ex Dlgs. 42/2004, artt. 136, 142, ambito agricolo e forestale, fascia rispetto elettrodotti, fascia rispetto RIM, fascia rispetto captazione acque, fascia rispetto stradale		
<b>Presenza all'interno del perimetro IC</b>	Istanza all'interno delle zone di iniziativa comunale orientata (I.C.), art. 12 Nta Ptc Parco Regionale del Ticino		









Area Tecnica e Sviluppo del Territorio  
Via Dante, 21 - Robecco sul Naviglio (Mi)



Politecnico di Milano  
Dipartimento di Architettura e Pianificazione  
Via Bonardi, 3 - Milano


<b>N. procedimento</b>	III	<b>N. protocollo comunale</b>	11631
<b>Identificativo istanza</b>	4	<b>Data protocollo comunale</b>	05/11/2009
			
<b>Zone Prg</b>	E PRODUZIONE AGRICOLA (100%)	<b>Limiti di inedificabilità e tutela paesistica:</b>	0 %
			
<b>Estratto catastale</b>		<b>Estratto ortofoto</b>	
<b>Localizzazione ecografica</b>	0		
<b>Localizzazione catastale</b>	Foglio 17 Mappale/i 20		
	Foglio 0 Mappale/i		
	Foglio 0 Mappale/i		
<b>Denominazione dell'istante</b>	Redaelli Luisa, Redaelli Adriano		
<b>Classe di riferimento</b>	1.2. - Istanze finalizzate a ottenere insediamenti produttivi di espansione		
<b>Contenuto dell'istanza</b>	Gli istanti richiedono che il terreno agricolo venga dichiarato edificabile ad uso produttivo (artigianale)		
<b>Superficie territoriale</b>	15011.28 mq	<b>Indice di edificabilità</b>	0.6 mq/mq
		<b>Generabile</b>	9006.768014 mq (Slp)
<b>Eventuali vincoli presenti</b>	Ambito agricolo e forestale, fascia rispetto stazioni radio base		
<b>Presenza all'interno del perimetro IC</b>	Istanza all'interno delle zone di iniziativa comunale orientata (I.C.), art. 12 Nta Ptc Parco Regionale del Ticino		



Area Tecnica e Sviluppo del Territorio  
Via Dante, 21 - Robecco sul Naviglio (Mi)



Politecnico di Milano  
Dipartimento di Architettura e Pianificazione  
Via Bonardi, 3 - Milano

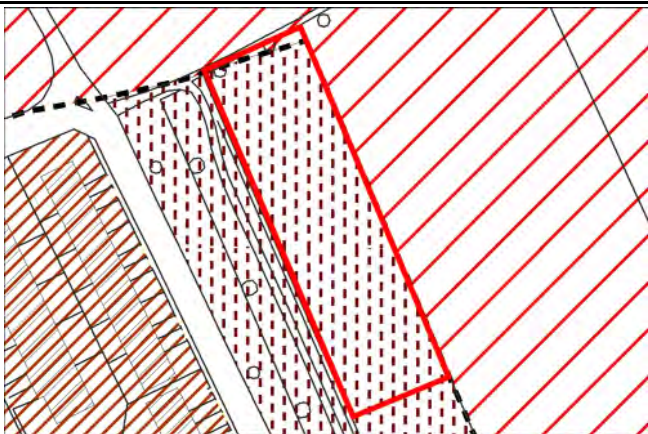
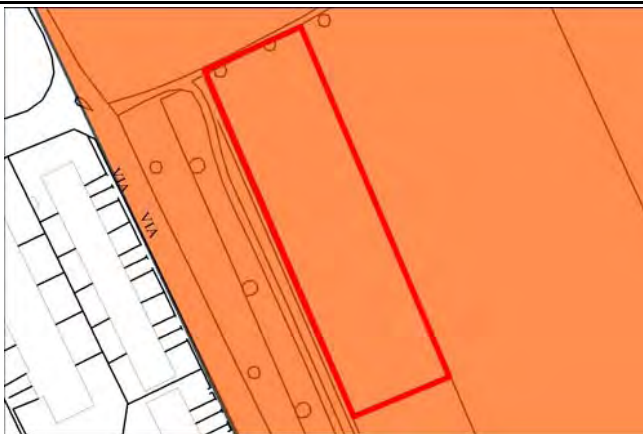


<b>N. procedimento</b>	III	<b>N. protocollo comunale</b>	11669
<b>Identificativo istanza</b>	5	<b>Data protocollo comunale</b>	06/11/2009
			
<b>Zone Prg</b>	E PARCO AGRICOLO (100%)	<b>Limiti di inedificabilità e tutela paesistica:</b>	100 %
			
<b>Estratto catastale</b>		<b>Estratto ortofoto</b>	
<b>Localizzazione ecografica</b>	Via San Riccardo Pampuri 0		
<b>Localizzazione catastale</b>	Foglio 1 Mappale/i 74, 75, 193, 194		
	Foglio 0 Mappale/i		
	Foglio 0 Mappale/i		
<b>Denominazione dell'istante</b>	Chiodini Mario		
<b>Classe di riferimento</b>	1.4.2. - Istanze finalizzate a ottenere insediamenti di espansione con funzione non specificata		
<b>Contenuto dell'istanza</b>	L'istante richiede che si trasformino i terreni ai mappali indicati da agricoli a edificabili		
<b>Superficie territoriale</b>	2891.72 mq	<b>Indice di edificabilità</b>	1 mc/mq
		<b>Generabile</b>	2891.72 mc
<b>Eventuali vincoli presenti</b>	Vincoli ex Dlgs. 42/2004, art. 136, ambito agricolo e forestale		
<b>Presenza all'interno del perimetro IC</b>	Istanza all'interno delle zone di iniziativa comunale orientata (I.C.), art. 12 Nta Ptc Parco Regionale del Ticino		



Area Tecnica e Sviluppo del Territorio  
Via Dante, 21 - Robecco sul Naviglio (Mi)



Politecnico di Milano  
Dipartimento di Architettura e Pianificazione  
Via Bonardi, 3 - Milano

<b>N. procedimento</b>	III	<b>N. protocollo comunale</b>	11672
<b>Identificativo istanza</b>	6	<b>Data protocollo comunale</b>	06/11/2009
			
<b>Zone Prg</b>	E PARCO AGRICOLO (100%)	<b>Limiti di inedificabilità e tutela paesistica:</b>	100 %
			
<b>Estratto catastale</b>		<b>Estratto ortofoto</b>	
<b>Localizzazione ecografica</b>	0		
<b>Localizzazione catastale</b>	Foglio 1 Mappale/i 196, 231		
	Foglio 0 Mappale/i		
	Foglio 0 Mappale/i		
<b>Denominazione dell'istante</b>	Garanzini Ermanno, Garavaglia Candida		
<b>Classe di riferimento</b>	1.4.2. - Istanze finalizzate a ottenere insediamenti di espansione con funzione non specificata		
<b>Contenuto dell'istanza</b>	Gli istanti richiedono che si trasformino i terreni agricoli ai mappali indicati da agricoli a edificabili		
<b>Superficie territoriale</b>	2722.91 mq	<b>Indice di edificabilità</b>	1 mc/mq
		<b>Generabile</b>	2722.91 mc
<b>Eventuali vincoli presenti</b>	Vincoli ex Dlgs. 42/2004, art. 136, ambito agricolo e forestale		
<b>Presenza all'interno del perimetro IC</b>	Istanza all'interno delle zone di iniziativa comunale orientata (I.C.), art. 12 Nta Ptc Parco Regionale del Ticino		



Area Tecnica e Sviluppo del Territorio  
Via Dante, 21 - Robecco sul Naviglio (Mi)



Politecnico di Milano  
Dipartimento di Architettura e Pianificazione  
Via Bonardi, 3 - Milano

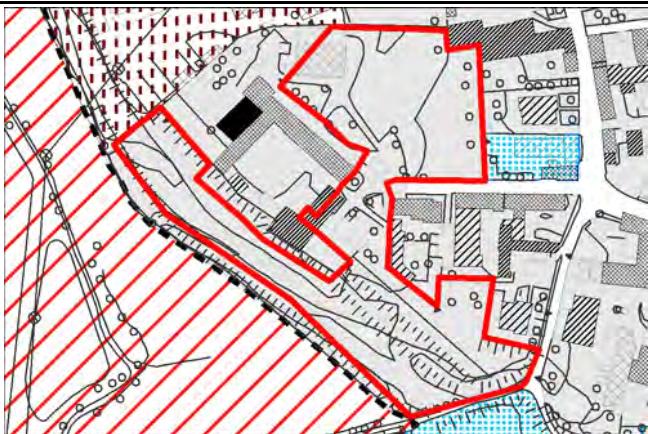
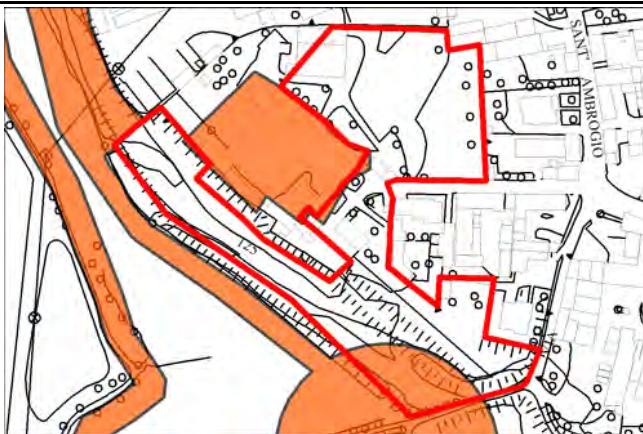
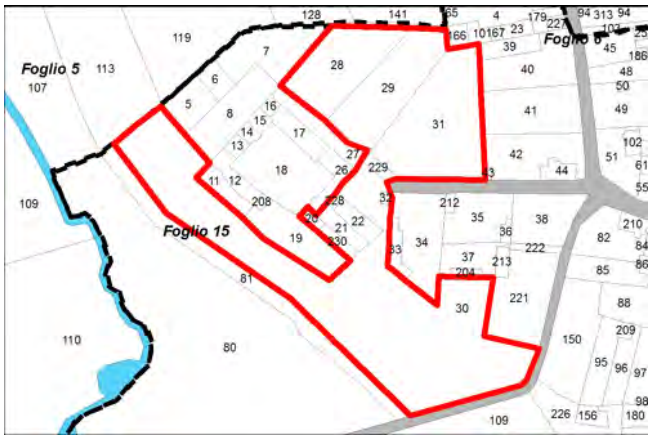

<b>N. procedimento</b>	III	<b>N. protocollo comunale</b>	11671
<b>Identificativo istanza</b>	7	<b>Data protocollo comunale</b>	06/11/2009
			
<b>Zone Prg</b>	E PARCO AGRICOLO (100%)	<b>Limiti di inedificabilità e tutela paesistica:</b>	100 %
			
<b>Estratto catastale</b>		<b>Estratto ortofoto</b>	
<b>Localizzazione ecografica</b>	0		
<b>Localizzazione catastale</b>	Foglio 1	Mappale/i	195
	Foglio	0	Mappale/i
	Foglio	0	Mappale/i
<b>Denominazione dell'istante</b>	Chiodini Carlo		
<b>Classe di riferimento</b>	1.4.2. - Istanze finalizzate a ottenere insediamenti di espansione con funzione non specificata		
<b>Contenuto dell'istanza</b>	L'istante richiede che si trasformino i terreni agricoli ai mappali indicati da agricoli a edificabili		
<b>Superficie territoriale</b>	2627.06 mq	<b>Indice di edificabilità</b>	1 mc/mq
		<b>Generabile</b>	2627.06 mc
<b>Eventuali vincoli presenti</b>	Vincoli ex Dlgs. 42/2004, art. 136, ambito agricolo e forestale		
<b>Presenza all'interno del perimetro IC</b>	Istanza all'interno delle zone di iniziativa comunale orientata (I.C.), art. 12 Nta Ptc Parco Regionale del Ticino		



Area Tecnica e Sviluppo del Territorio  
Via Dante, 21 - Robecco sul Naviglio (Mi)



Politecnico di Milano  
Dipartimento di Architettura e Pianificazione  
Via Bonardi, 3 - Milano


<b>N. procedimento</b>	III	<b>N. protocollo comunale</b>	11673
<b>Identificativo istanza</b>	8	<b>Data protocollo comunale</b>	06/11/2009
			
<b>Zone Prg</b> A (100%)		<b>Limiti di inedificabilità e tutela paesistica:</b> 10.4 %	
			
<b>Estratto catastale</b>		<b>Estratto ortofoto</b>	
<b>Localizzazione ecografica</b>	0		
<b>Localizzazione catastale</b>	Foglio 15 Mappale/i 20, 21, 22, 28, 29, 30, 31, 32, 228, 229, 230		
	Foglio 0 Mappale/i		
	Foglio 0 Mappale/i		
<b>Denominazione dell'istante</b>	Borsani Maria, Cairati Giuseppe, Cairati Maria Rosa, Cairati Pierangelo, Cairati Maria Graziella, Cairati Rita Fausta		
<b>Classe di riferimento</b>	1.4.2. - Istanze finalizzate a ottenere insediamenti di espansione con funzione non specificata		
<b>Contenuto dell'istanza</b>	Gli istanti richiedono che si trasformino i terreni agricoli ai mappali indicati da agricoli a edificabili		
<b>Superficie territoriale</b>	12280.46 mq	<b>Indice di edificabilità</b>	1 mc/mq
		<b>Generabile</b>	12280.46 mc
<b>Eventuali vincoli presenti</b>	Vincoli ex Dlgs. 42/2004, artt. 136, 142, classe fattibilità geologica 3, fascia rispetto fontanili, nuclei storici IGM 1888, comparti storici 1930		
<b>Presenza all'interno del perimetro IC</b>	Istanza all'interno delle zone di iniziativa comunale orientata (I.C.), art. 12 Nta Ptc Parco Regionale del Ticino		



Area Tecnica e Sviluppo del Territorio  
Via Dante, 21 - Robecco sul Naviglio (Mi)



Politecnico di Milano  
Dipartimento di Architettura e Pianificazione  
Via Bonardi, 3 - Milano

<b>N. procedimento</b>	III	<b>N. protocollo comunale</b>	11846
<b>Identificativo istanza</b>	9	<b>Data protocollo comunale</b>	11/11/2009
			
<b>Zone Prg</b>	C1(100%)	<b>Limiti di inedificabilità e tutela paesistica:</b>	0 %
			
<b>Estratto catastale</b>		<b>Estratto ortofoto</b>	
<b>Localizzazione ecografica</b>	Via San Rocco 0		
<b>Localizzazione catastale</b>	Foglio 2 Mappale/i 152		
	Foglio 0 Mappale/i		
	Foglio 0 Mappale/i		
<b>Denominazione dell'istante</b>	Bianchi Franco		
<b>Classe di riferimento</b>	1.1.1. - Istanze finalizzate a ottenere insediamenti residenziali di completamento		
<b>Contenuto dell'istanza</b>	L'istante richiede che nei lotti già inseriti in P.L. approvati con standard gi� ceduti o monetizzati, si consenta di completare la volumetria assegnata e non ancora concessionata		
<b>Superficie territoriale</b>	1096.41 mq	<b>Indice di edificabilit�</b>	0 mq/mq
		<b>Generabile</b>	794.36 mc
<b>Eventuali vincoli presenti</b>	Fascia rispetto elettrodotti		
<b>Presenza all'interno del perimetro IC</b>	Istanza all'interno delle zone di iniziativa comunale orientata (I.C.), art. 12 Nta Ptc Parco Regionale del Ticino		



Area Tecnica e Sviluppo del Territorio  
Via Dante, 21 - Robecco sul Naviglio (Mi)



Politecnico di Milano  
Dipartimento di Architettura e Pianificazione  
Via Bonardi, 3 - Milano





<b>N. procedimento</b>	III	<b>N. protocollo comunale</b>	12048
<b>Identificativo istanza</b>	10	<b>Data protocollo comunale</b>	17/11/2009
			
<b>Zone Prg</b>	G2 (100%)	<b>Limiti di inedificabilità e tutela paesistica:</b>	0 %
			
<b>Estratto catastale</b>		<b>Estratto ortofoto</b>	
<b>Localizzazione ecografica</b>	0		
<b>Localizzazione catastale</b>	Foglio 2	Mappale/i	8, 9
	Foglio	0	Mappale/i
	Foglio	0	Mappale/i
<b>Denominazione dell'istante</b>	De Bortoli Sergio		
<b>Classe di riferimento</b>	1.2. - Istanze finalizzate a ottenere insediamenti produttivi di espansione		
<b>Contenuto dell'istanza</b>	L'istante richiede che il terreno ai mappali indicati venga variato d'azonamento e che dall'attuale destinazione agricola prevista dal Prg divenga edificabile in zona I.C. come zona D1		
<b>Superficie territoriale</b>	4729.53 mq	<b>Indice di edificabilità</b>	0.6 mq/mq
		<b>Generabile</b>	2837.72 mq (Slp)
<b>Eventuali vincoli presenti</b>	Ambito agricolo e forestale, fascia rispetto elettrodotti		
<b>Presenza all'interno del perimetro IC</b>	Istanza non presente all'interno del perimetro, ma in continuità con esso		



Area Tecnica e Sviluppo del Territorio  
Via Dante, 21 - Robecco sul Naviglio (Mi)



Politecnico di Milano  
Dipartimento di Architettura e Pianificazione  
Via Bonardi, 3 - Milano

<b>N. procedimento</b>	III	<b>N. protocollo comunale</b>	12636
<b>Identificativo istanza</b>	11	<b>Data protocollo comunale</b>	03/12/2009
			
<b>Zone Prg</b>	G2 (100%)	<b>Limiti di ineditabilità e tutela paesistica:</b>	100 %
			
<b>Estratto catastale</b>		<b>Estratto ortofoto</b>	
<b>Localizzazione ecografica</b>	0		
<b>Localizzazione catastale</b>	Foglio 1	Mappale/i	56, 57, 191, 192
	Foglio	0	Mappale/i
	Foglio	0	Mappale/i
<b>Denominazione dell'istante</b>	Donghi Carla		
<b>Classe di riferimento</b>	1.1.2. - Istanze finalizzate a ottenere insediamenti residenziali di espansione		
<b>Contenuto dell'istanza</b>	L'istante richiede che il terreno ai mappali indicati cambi destinazione da zona agricola omogenea E a zona residenziale		
<b>Superficie territoriale</b>	6782.59 mq	<b>Indice di edificabilità</b>	0 mq/mq
		<b>Generabile</b>	0 mq (Slp)
<b>Eventuali vincoli presenti</b>	Vincoli ex Dlgs. 42/2004, art. 136, ambito agricolo e forestale		
<b>Presenza all'interno del perimetro IC</b>	Istanza non presente all'interno del perimetro e non in continuità con esso		





Area Tecnica e Sviluppo del Territorio  
Via Dante, 21 - Robecco sul Naviglio (Mi)



Politecnico di Milano  
Dipartimento di Architettura e Pianificazione  
Via Bonardi, 3 - Milano



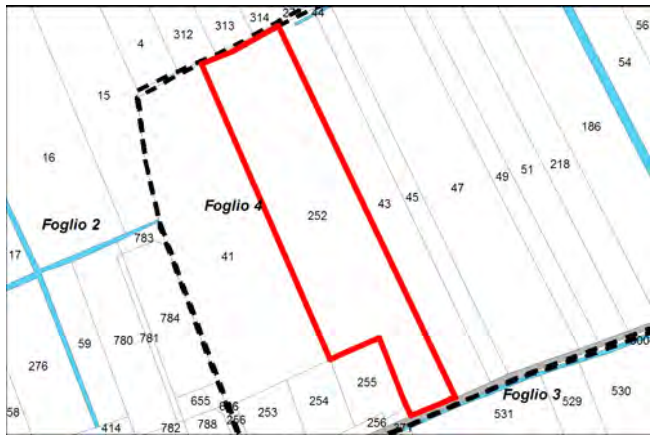

<b>N. procedimento</b>	III	<b>N. protocollo comunale</b>	124
<b>Identificativo istanza</b>	12	<b>Data protocollo comunale</b>	07/01/2010
			
<b>Zone Prg</b>	G2(100%)	<b>Limiti di inedificabilità e tutela paesistica:</b>	0 %
			
<b>Estratto catastale</b>		<b>Estratto ortofoto</b>	
<b>Localizzazione ecografica</b>	0		
<b>Localizzazione catastale</b>	Foglio 16 Mappale/i 191, 225, 226, 236, 237		
	Foglio 0 Mappale/i		
	Foglio 0 Mappale/i		
<b>Denominazione dell'istante</b>	Maria Scarioni		
<b>Classe di riferimento</b>	1.1.2. - Istanze finalizzate a ottenere insediamenti residenziali di espansione		
<b>Contenuto dell'istanza</b>	L'istante richiede che si possa ricostruire il fabbricato esistente o di variare la destinazione urbanistica attuale da agricola a residenziale		
<b>Superficie territoriale</b>	5820.56 mq	<b>Indice di edificabilità</b>	0 mq/mq
		<b>Generabile</b>	0 mq (Slp)
<b>Eventuali vincoli presenti</b>	Ambito agricolo e forestale		
<b>Presenza all'interno del perimetro IC</b>	Istanza non presente all'interno del perimetro e non in continuità con esso		



Area Tecnica e Sviluppo del Territorio  
Via Dante, 21 - Robecco sul Naviglio (Mi)



Politecnico di Milano  
Dipartimento di Architettura e Pianificazione  
Via Bonardi, 3 - Milano

<b>N. procedimento</b>	III	<b>N. protocollo comunale</b>	699
<b>Identificativo istanza</b>	13	<b>Data protocollo comunale</b>	21/10/2010
 <p><b>Zone Prg</b> G2 (100%)</p>		 <p><b>Limiti di ineditabilità e tutela paesistica:</b> 0 %</p>	
 <p><b>Estratto catastale</b></p>		 <p><b>Estratto ortofoto</b></p>	
<b>Localizzazione ecografica</b>	0		
<b>Localizzazione catastale</b>	Foglio 4	Mappale/i	252
	Foglio	0 Mappale/i	
	Foglio	0 Mappale/i	
<b>Denominazione dell'istante</b>	Bonadio Angela		
<b>Classe di riferimento</b>	1.1.2. - Istanze finalizzate a ottenere insediamenti residenziali di espansione		
<b>Contenuto dell'istanza</b>	L'istante richiede di trasformare il terreno ai mappali indicati da agricolo a edificabile		
<b>Superficie territoriale</b>	5782.78 mq	<b>Indice di edificabilità</b>	1 mc/mq
		<b>Generabile</b>	5782.78 mc
<b>Eventuali vincoli presenti</b>	Ambito agricolo e forestale		
<b>Presenza all'interno del perimetro IC</b>	Istanza non presente all'interno del perimetro, ma in continuità con esso		



Area Tecnica e Sviluppo del Territorio  
Via Dante, 21 - Robecco sul Naviglio (Mi)



Politecnico di Milano  
Dipartimento di Architettura e Pianificazione  
Via Bonardi, 3 - Milano



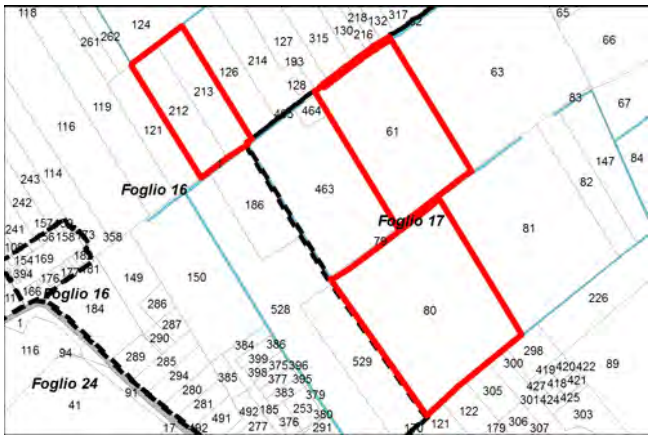

<b>N. procedimento</b>	III	<b>N. protocollo comunale</b>	714
<b>Identificativo istanza</b>	14	<b>Data protocollo comunale</b>	21/10/2010
			
<b>Zone Prg</b>	G2 (100%)	<b>Limiti di inedificabilità e tutela paesistica:</b>	0 %
			
<b>Estratto catastale</b>		<b>Estratto ortofoto</b>	
<b>Localizzazione ecografica</b>	0		
<b>Localizzazione catastale</b>	Foglio 6 Mappale/i 250  Foglio 16 Mappale/i 360, 362, 364 Foglio 0 Mappale/i		
<b>Denominazione dell'istante</b>	Lovatti Pierangelo, Bianchi Carla		
<b>Classe di riferimento</b>	1.1.2. - Istanze finalizzate a ottenere insediamenti residenziali di espansione		
<b>Contenuto dell'istanza</b>	Gli istanti richiedono di trasformare il terreno ai mappali indicati da agricolo a edificabile		
<b>Superficie territoriale</b>	4903.23 mq	<b>Indice di edificabilità</b>	1 mc/mq
		<b>Generabile</b>	4903.23 mc
<b>Eventuali vincoli presenti</b>	Ambito agricolo e forestale		
<b>Presenza all'interno del perimetro IC</b>	Istanza non presente all'interno del perimetro, ma in continuità con esso		



Area Tecnica e Sviluppo del Territorio  
Via Dante, 21 - Robecco sul Naviglio (Mi)



Politecnico di Milano  
Dipartimento di Architettura e Pianificazione  
Via Bonardi, 3 - Milano

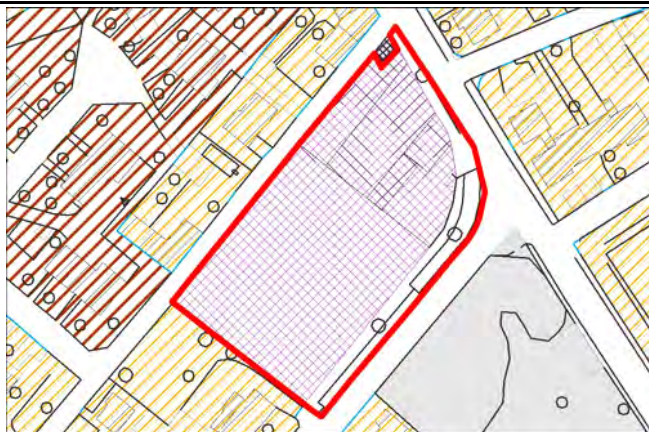

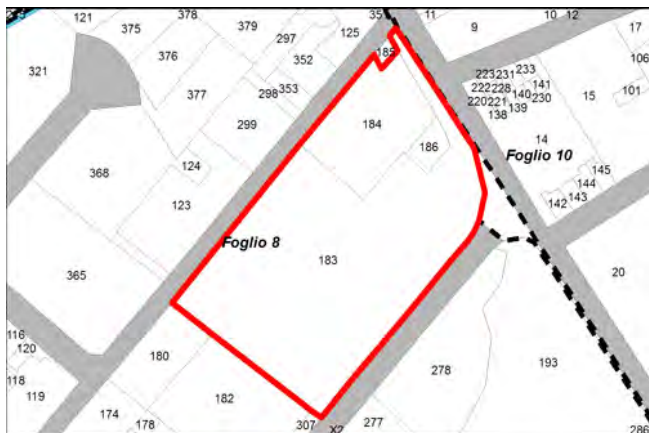

<b>N. procedimento</b>	III	<b>N. protocollo comunale</b>	2835
<b>Identificativo istanza</b>	15	<b>Data protocollo comunale</b>	12/03/2010
			
			
<b>Localizzazione ecografica</b>	0		
<b>Localizzazione catastale</b>	Foglio 17 Mappale/i 61, 80 Foglio 16 Mappale/i 212, 213 Foglio 0 Mappale/i		
<b>Denominazione dell'istante</b>	Maltagliati Maria Roberta		
<b>Classe di riferimento</b>	1.4.2. - Istanze finalizzate a ottenere insediamenti di espansione con funzione non specificata		
<b>Contenuto dell'istanza</b>	L'istante richiede di trasformare il terreno ai mappali indicati da agricolo a edificabile o di usufruirne per la costruzione di una strada che congiunta via delle Foibe e via Leone XIII a strada Passavone		
<b>Superficie territoriale</b>	33984.1 mq	<b>Indice di edificabilità</b>	1 mc/mq
		<b>Generabile</b>	33984.1 mc
<b>Eventuali vincoli presenti</b>	Ambito agricolo e forestale, fascia rispetto elettrodotti		
<b>Presenza all'interno del perimetro IC</b>	Istanza non presente all'interno del perimetro, ma in continuità con esso		



Area Tecnica e Sviluppo del Territorio  
Via Dante, 21 - Robecco sul Naviglio (Mi)



Politecnico di Milano  
Dipartimento di Architettura e Pianificazione  
Via Bonardi, 3 - Milano

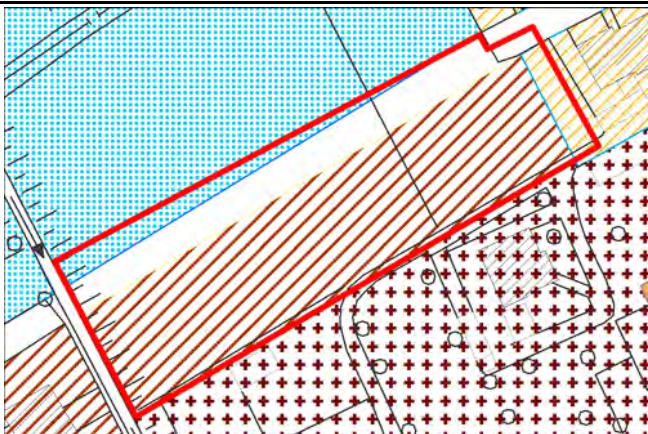

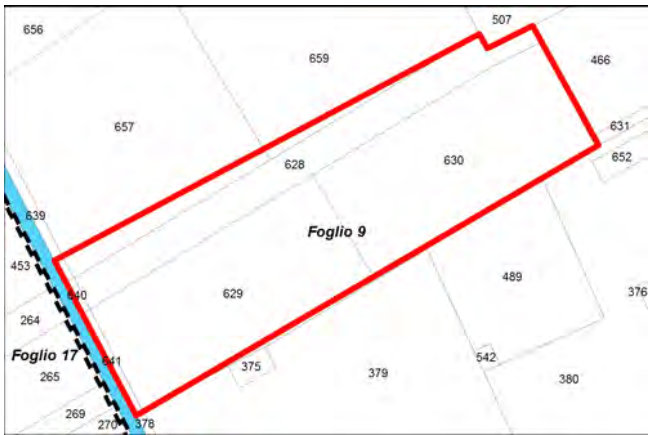

<b>N. procedimento</b>	III	<b>N. protocollo comunale</b>	2838
<b>Identificativo istanza</b>	16	<b>Data protocollo comunale</b>	12/03/2010
			
<b>Zone Prg</b>	D2 (84%)	<b>Limiti di inedificabilità e tutela paesistica:</b>	16.53 %
			
<b>Estratto catastale</b>		<b>Estratto ortofoto</b>	
<b>Localizzazione ecografica</b>	Via Triste 0		
<b>Localizzazione catastale</b>	Foglio 8 Mappale/i 183, 184, 186		
	Foglio 0 Mappale/i		
	Foglio 0 Mappale/i		
<b>Denominazione dell'istante</b>	Manifattura Bernardi s.p. a.		
<b>Classe di riferimento</b>	I.1.1. - Istanze finalizzate a ottenere insediamenti residenziali di completamento		
<b>Contenuto dell'istanza</b>	L'istante richiede il cambio di destinazione d'uso da industriale a residenziale		
<b>Superficie territoriale</b>	5170.89 mq	<b>Indice di edificabilità</b>	1 mc/mq
		<b>Generabile</b>	5170.89 mc
<b>Eventuali vincoli presenti</b>	Vincoli ex Dlgs. 42/2004, art. 142, fascia rispetto elettrodotti		
<b>Presenza all'interno del perimetro IC</b>	Istanza all'interno delle zone di iniziativa comunale orientata (I.C.), art. 12 Nta Ptc Parco Regionale del Ticino		



Area Tecnica e Sviluppo del Territorio  
Via Dante, 21 - Robecco sul Naviglio (Mi)



Politecnico di Milano  
Dipartimento di Architettura e Pianificazione  
Via Bonardi, 3 - Milano

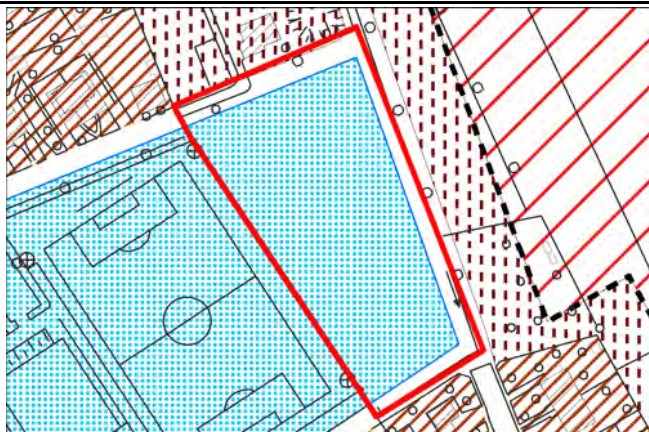



<b>N. procedimento</b>	III	<b>N. protocollo comunale</b>	2966
<b>Identificativo istanza</b>	17A	<b>Data protocollo comunale</b>	16/03/2010
			
<b>Zone Prg</b>	B (4%), C1 (68%), STANDARD RESIDENZIALE (7%)	<b>Limiti di inedificabilità e tutela paesistica:</b>	0 %
			
<b>Estratto catastale</b>		<b>Estratto ortofoto</b>	
<b>Localizzazione ecografica</b>	0		
<b>Localizzazione catastale</b>	Foglio 0 Mappale/i		
	Foglio 0 Mappale/i		
	Foglio 0 Mappale/i		
<b>Denominazione dell'istante</b>	Circolo ACLI "Giovanni XXIII"		
<b>Classe di riferimento</b>	2. - Istanze tese a offrire soluzioni per il Pgt		
<b>Contenuto dell'istanza</b>	L'istante richiede il completamento viabilistico di Via Petrarca con previsione di edilizia convenzionata		
<b>Superficie territoriale</b>	4337.54 mq	<b>Indice di edificabilità</b>	0 mq/mq
		<b>Generabile</b>	0 mq (Slp)
<b>Eventuali vincoli presenti</b>	Fascia rispetto captazione acque		
<b>Presenza all'interno del perimetro IC</b>	Istanza all'interno delle zone di iniziativa comunale orientata (I.C.), art. 12 Nta Ptc Parco Regionale del Ticino		



Area Tecnica e Sviluppo del Territorio  
Via Dante, 21 - Robecco sul Naviglio (Mi)



Politecnico di Milano  
Dipartimento di Architettura e Pianificazione  
Via Bonardi, 3 - Milano

<b>N. procedimento</b>	III	<b>N. protocollo comunale</b>	2966
<b>Identificativo istanza</b>	17B	<b>Data protocollo comunale</b>	16/03/2010
 <p><b>Zone Prg</b> STANDARD RESIDENZIALE (80%)</p>		 <p><b>Limiti di inedificabilità e tutela paesistica:</b> 0 %</p>	
 <p><b>Estratto catastale</b></p>		 <p><b>Estratto ortofoto</b></p>	
<b>Localizzazione ecografica</b>	0		
<b>Localizzazione catastale</b>	Foglio 0	Mappale/i	
	Foglio	0	Mappale/i
	Foglio	0	Mappale/i
<b>Denominazione dell'istante</b>	Circolo ACLI "Giovanni XXIII"		
<b>Classe di riferimento</b>	2. - Istanze tese a offrire soluzioni per il Pgt		
<b>Contenuto dell'istanza</b>	L'istante richiede il completamento viabilistico di Via Kennedy con ricongiungimento a via Trento con previsione di edilizia convenzionata		
<b>Superficie territoriale</b>	9345.44 mq	<b>Indice di edificabilità</b>	0 mq/mq
		<b>Generabile</b>	0 mq (Slp)
<b>Eventuali vincoli presenti</b>			
<b>Presenza all'interno del perimetro IC</b>	Istanza all'interno delle zone di iniziativa comunale orientata (I.C.), art. 12 Nta Ptc Parco Regionale del Ticino		



Area Tecnica e Sviluppo del Territorio  
Via Dante, 21 - Robecco sul Naviglio (Mi)



Politecnico di Milano  
Dipartimento di Architettura e Pianificazione  
Via Bonardi, 3 - Milano

<b>N. procedimento</b>	III	<b>N. protocollo comunale</b>	2966
<b>Identificativo istanza</b>	17C	<b>Data protocollo comunale</b>	16/03/2010
			
<b>Zone Prg</b>	E PARCO AGRICOLO (100%)	<b>Limiti di inedificabilità e tutela paesistica:</b>	100 %
			
<b>Estratto catastale</b>		<b>Estratto ortofoto</b>	
<b>Localizzazione ecografica</b>	0		
<b>Localizzazione catastale</b>	Foglio 0 Mappale/i		
	Foglio 0 Mappale/i		
	Foglio 0 Mappale/i		
<b>Denominazione dell'istante</b>	Circolo ACLI "Giovanni XXIII"		
<b>Classe di riferimento</b>	2. - Istanze tese a offrire soluzioni per il Pgt		
<b>Contenuto dell'istanza</b>	L'istante richiede il completamento nel nucleo di Carpenzago con previsione di edilizia convenzionata e la valorizzazione dell'area di proprietà pubblica		
<b>Superficie territoriale</b>	8436.75 mq	<b>Indice di edificabilità</b>	0 mq/mq
		<b>Generabile</b>	0 mq (Slp)
<b>Eventuali vincoli presenti</b>	Vincoli ex Dlgs. 42/2004, art. 136, ambito agricolo e forestale		
<b>Presenza all'interno del perimetro IC</b>	Istanza all'interno delle zone di iniziativa comunale orientata (I.C.), art. 12 Nta Ptc Parco Regionale del Ticino		



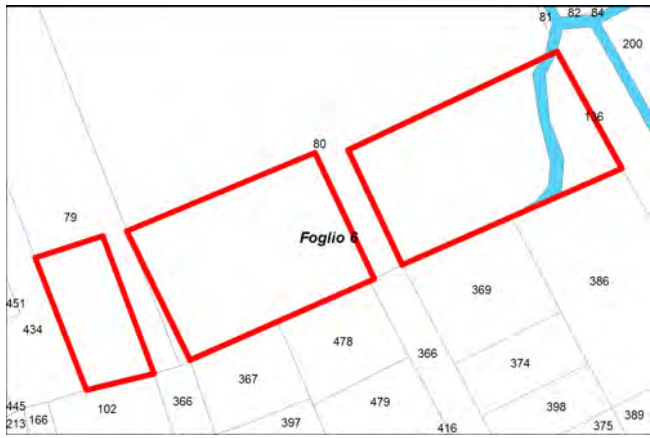





Area Tecnica e Sviluppo del Territorio  
Via Dante, 21 - Robecco sul Naviglio (Mi)



Politecnico di Milano  
Dipartimento di Architettura e Pianificazione  
Via Bonardi, 3 - Milano




<b>N. procedimento</b>	III	<b>N. protocollo comunale</b>	2966
<b>Identificativo istanza</b>	17D	<b>Data protocollo comunale</b>	16/03/2010
			
<b>Zone Prg</b> E PRODUZIONE AGRICOLA (100%)		<b>Limiti di inedificabilità e tutela paesistica:</b> 0 %	
			
<b>Estratto catastale</b>		<b>Estratto ortofoto</b>	
<b>Localizzazione ecografica</b>	0		
<b>Localizzazione catastale</b>	Foglio 0 Mappale/i		
	Foglio 0 Mappale/i		
	Foglio 0 Mappale/i		
<b>Denominazione dell'istante</b>	Circolo ACLI "Giovanni XXIII"		
<b>Classe di riferimento</b>	2. - Istanze tese a offrire soluzioni per il Pgt		
<b>Contenuto dell'istanza</b>	L'istante richiede il completamento nel nucleo di Casterno con previsione di edilizia convenzionata e di area camper service		
<b>Superficie territoriale</b>	4264.13 mq	<b>Indice di edificabilità</b>	0 mq/mq
		<b>Generabile</b>	0 mq (Slp)
<b>Eventuali vincoli presenti</b>			
<b>Presenza all'interno del perimetro IC</b>	Istanza all'interno delle zone di iniziativa comunale orientata (I.C.), art. 12 Nta Ptc Parco Regionale del Ticino		



Area Tecnica e Sviluppo del Territorio  
Via Dante, 21 - Robecco sul Naviglio (Mi)



Politecnico di Milano  
Dipartimento di Architettura e Pianificazione  
Via Bonardi, 3 - Milano

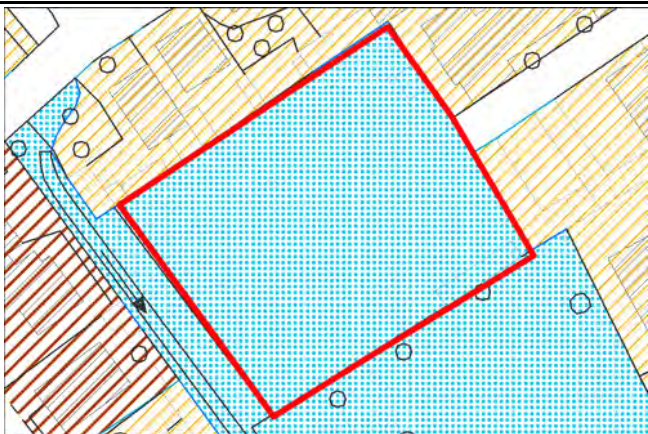



<b>N. procedimento</b>	III	<b>N. protocollo comunale</b>	2966
<b>Identificativo istanza</b>	17E	<b>Data protocollo comunale</b>	16/03/2010
			
<b>Zone Prg</b>	E PRODUZIONE AGRICOLA (29%), G2 (54%), STAND	<b>Limiti di inedificabilità e tutela paesistica:</b>	0 %
			
<b>Estratto catastale</b>		<b>Estratto ortofoto</b>	
<b>Localizzazione ecografica</b>	0		
<b>Localizzazione catastale</b>	Foglio 0 Mappale/i		
	Foglio 0 Mappale/i		
	Foglio 0 Mappale/i		
<b>Denominazione dell'istante</b>	Circolo ACLI "Giovanni XXIII"		
<b>Classe di riferimento</b>	2. - Istanze tese a offrire soluzioni per il Pgt		
<b>Contenuto dell'istanza</b>	L'istante richiede il completamento nel nucleo di Cascinazza con previsione di edilizia convenzionata		
<b>Superficie territoriale</b>	8742.46 mq	<b>Indice di edificabilità</b>	0 mq/mq
		<b>Generabile</b>	0 mq (Slp)
<b>Eventuali vincoli presenti</b>	Ambito agricolo e forestale		
<b>Presenza all'interno del perimetro IC</b>	Istanza non presente all'interno del perimetro, ma in continuità con esso		



Area Tecnica e Sviluppo del Territorio  
Via Dante, 21 - Robecco sul Naviglio (Mi)



Politecnico di Milano  
Dipartimento di Architettura e Pianificazione  
Via Bonardi, 3 - Milano



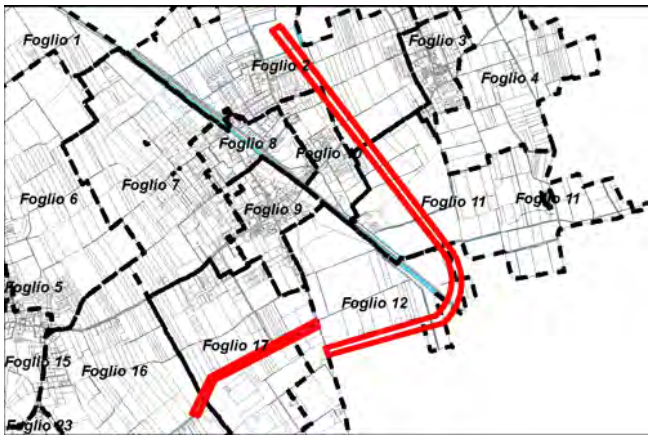

<b>N. procedimento</b>	III	<b>N. protocollo comunale</b>	3245
<b>Identificativo istanza</b>	18	<b>Data protocollo comunale</b>	23/03/2010
			
<b>Zone Prg</b>	STANDARD RESIDENZIALE (100%)	<b>Limiti di inedificabilità e tutela paesistica:</b>	99.93 %
			
<b>Estratto catastale</b>		<b>Estratto ortofoto</b>	
<b>Localizzazione geografica</b>	Via Petrasanta 0		
<b>Localizzazione catastale</b>	Foglio 8 Mappale/i 340		
	Foglio 0 Mappale/i		
	Foglio 0 Mappale/i		
<b>Denominazione dell'istante</b>	Circolo ACLI "Giovanni XXIII"		
<b>Classe di riferimento</b>	2. - Istanze tese a offrire soluzioni per il Pgt		
<b>Contenuto dell'istanza</b>	L'istante richiede: i) trasformazione parziale dell'area in edificabile con funzioni di edilizia sociale ii) creazione di parcheggio accessibile da via Petrasanta iii) area a parco giochi per residenti del quartiere		
<b>Superficie territoriale</b>	3417.18 mq	<b>Indice di edificabilità enerabile</b>	0 mq/mq 0 mq (Slp)
<b>Eventuali vincoli presenti</b>	Vincoli ex Dlgs. 42/2004, art. 142		
<b>Presenza all'interno del perimetro IC</b>	Istanza all'interno delle zone di iniziativa comunale orientata (I.C.), art. 12 Nta Ptc Parco Regionale del Ticino		



Area Tecnica e Sviluppo del Territorio  
Via Dante, 21 - Robecco sul Naviglio (Mi)



Politecnico di Milano  
Dipartimento di Architettura e Pianificazione  
Via Bonardi, 3 - Milano



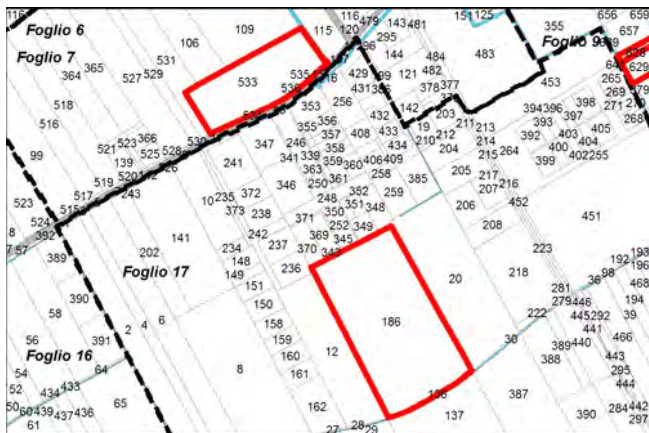

<b>N. procedimento</b>	III	<b>N. protocollo comunale</b>	3246
<b>Identificativo istanza</b>	19	<b>Data protocollo comunale</b>	23/03/2010
			
<b>Zone Prg</b>	E PARCO AGRICOLO (11%), G2 (52%)	<b>Limiti di inedificabilità e tutela paesistica:</b>	27.81 %
			
<b>Estratto catastale</b>		<b>Estratto ortofoto</b>	
<b>Localizzazione ecografica</b>	0		
<b>Localizzazione catastale</b>	Foglio 0	Mappale/i	
	Foglio	0 Mappale/i	
	Foglio	0 Mappale/i	
<b>Denominazione dell'istante</b>	Circolo ACLI "Giovanni XXIII"		
<b>Classe di riferimento</b>	2. - Istanze tese a offrire soluzioni per il Pgt		
<b>Contenuto dell'istanza</b>	L'istante richiede: i) il prolungamento di viale dell'Industria fino alla frazione di Cascinazza ii) l'allargamento di strada Passanove		
<b>Superficie territoriale</b>	179739.99 mq	<b>Indice di edificabilità</b>	0 mq/mq
		<b>Generabile</b>	0 mq (Slp)
<b>Eventuali vincoli presenti</b>	Vincoli ex Dlgs. 42/2004, artt. 136, 142, ambito agricolo e forestale, fascia rispetto elettrodotti, fascia rispetto RIM, fascia rispetto captazione acque, fascia rispetto stradale		
<b>Presenza all'interno del perimetro IC</b>	Istanza non presente all'interno del perimetro e non in continuità con esso		



Area Tecnica e Sviluppo del Territorio  
Via Dante, 21 - Robecco sul Naviglio (Mi)



Politecnico di Milano  
Dipartimento di Architettura e Pianificazione  
Via Bonardi, 3 - Milano

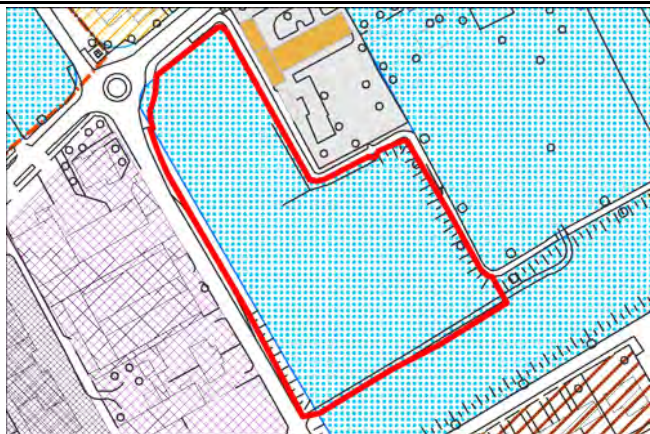

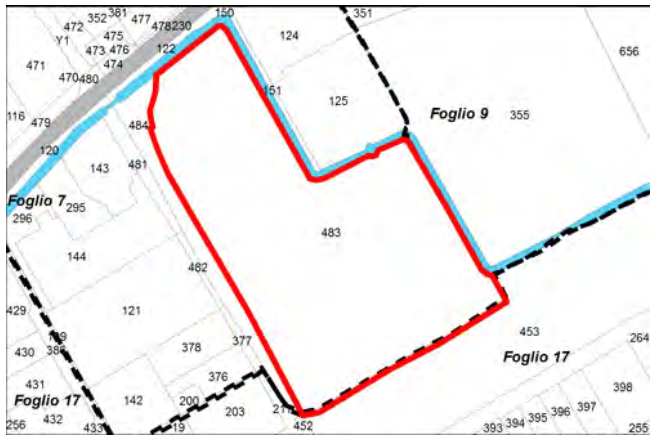

<b>N. procedimento</b>	III	<b>N. protocollo comunale</b>	3681
<b>Identificativo istanza</b>	20A	<b>Data protocollo comunale</b>	01/04/2010
			
<b>Zone Prg</b>	E PRODUZIONE AGRICOLA (31%), G2 (55%), STAND	<b>Limiti di inedificabilità e tutela paesistica:</b>	6.87 %
			
<b>Estratto catastale</b>		<b>Estratto ortofoto</b>	
<b>Localizzazione ecografica</b>	0		
<b>Localizzazione catastale</b>	Foglio 17 Mappale/i 186		
	Foglio 7 Mappale/i 533		
	Foglio 0 Mappale/i		
<b>Denominazione dell'istante</b>	Istituto per il sostentamento del clero della Diocesi di Milano		
<b>Classe di riferimento</b>	1.2. - Istanze finalizzate a ottenere insediamenti produttivi di espansione		
<b>Contenuto dell'istanza</b>	L'istante richiede l'aggiornamento della previsione urbanistica dell'area con l'indicazione di ambiti produttivi e artigianali (rispetto cimiteriale escluso)		
<b>Superficie territoriale</b>	34149.6 mq	<b>Indice di edificabilità</b>	0.6 mq/mq
		<b>Generabile</b>	20489.76 mq (Slp)
<b>Eventuali vincoli presenti</b>	Ambito agricolo e forestale, fascia rispetto stazioni radio base, zona rispetto cimiteriale		
<b>Presenza all'interno del perimetro IC</b>	Istanza all'interno delle zone di iniziativa comunale orientata (I.C.), art. 12 Nta Ptc Parco Regionale del Ticino		



Area Tecnica e Sviluppo del Territorio  
Via Dante, 21 - Robecco sul Naviglio (Mi)



Politecnico di Milano  
Dipartimento di Architettura e Pianificazione  
Via Bonardi, 3 - Milano

<b>N. procedimento</b>	III	<b>N. protocollo comunale</b>	3681
<b>Identificativo istanza</b>	20B	<b>Data protocollo comunale</b>	01/04/2010
			
<b>Zone Prg</b>	STANDARD RESIDENZIALE (95)	<b>Limiti di inedificabilità e tutela paesistica:</b>	3.22 %
			
<b>Estratto catastale</b>		<b>Estratto ortofoto</b>	
<b>Localizzazione ecografica</b>	Via Ugo Foscolo 0		
<b>Localizzazione catastale</b>	Foglio 7 Mappale/i 433		
	Foglio 0 Mappale/i		
	Foglio 0 Mappale/i		
<b>Denominazione dell'istante</b>	Istituto per il sostentamento del clero della Diocesi di Milano		
<b>Classe di riferimento</b>	I.1.2. - Istanze finalizzate a ottenere insediamenti residenziali di espansione		
<b>Contenuto dell'istanza</b>	L'istante richiede l'aggiornamento della previsione urbanistica dell'area con l'indicazione di ambiti residenziali		
<b>Superficie territoriale</b>	12826.03 mq	<b>Indice di edificabilità</b>	1 mc/mq
		<b>Generabile</b>	12826.03 mc
<b>Eventuali vincoli presenti</b>	Vincoli ex Dlgs. 42/2004, art. 136, nuclei storici IGM 1888, comparti storici 1930		
<b>Presenza all'interno del perimetro IC</b>	Istanza all'interno delle zone di iniziativa comunale orientata (I.C.), art. 12 Nta Ptc Parco Regionale del Ticino		



Area Tecnica e Sviluppo del Territorio  
Via Dante, 21 - Robbiano sul Naviglio (Mi)



Politecnico di Milano  
Dipartimento di Architettura e Pianificazione  
Via Bonardi, 3 - Milano

<b>N. procedimento</b>	III	<b>N. protocollo comunale</b>	4664
<b>Identificativo istanza</b>	21	<b>Data protocollo comunale</b>	26/04/2010
<b>Zone Prg</b>	D1 (85%), STANDARD INDUSTRIALE (10%)	<b>Limiti di inedificabilità e tutela paesistica:</b>	1.45 %
<b>Estratto catastale</b>		<b>Estratto ortofoto</b>	
<b>Localizzazione ecografica</b>	Via ca'nova di sotto 0		
<b>Localizzazione catastale</b>	Foglio 24 Mappale/i 60, 62		
	Foglio 0 Mappale/i		
	Foglio 0 Mappale/i		
<b>Denominazione dell'istante</b>	Radice Giovanni		
<b>Classe di riferimento</b>	1.1.2. - Istanze finalizzate a ottenere insediamenti residenziali di espansione		
<b>Contenuto dell'istanza</b>	L'istante richiede che il terreno ai mappali indicati siano destinato a zona residenziale intensiva		
<b>Superficie territoriale</b>	4110.91 mq	<b>Indice di edificabilità</b>	1 mc/mq
		<b>Generabile</b>	4110.91 mc
<b>Eventuali vincoli presenti</b>	Vincoli ex Dlgs. 42/2004, art. 142, fascia rispetto elettrodotti		
<b>Presenza all'interno del perimetro IC</b>	Istanza all'interno delle zone di iniziativa comunale orientata (I.C.), art. 12 Nta Ptc Parco Regionale del Ticino		



Area Tecnica e Sviluppo del Territorio  
Via Dante, 21 - Robecco sul Naviglio (Mi)



Politecnico di Milano  
Dipartimento di Architettura e Pianificazione  
Via Bonardi, 3 - Milano

<b>N. procedimento</b>	III	<b>N. protocollo comunale</b>	6014
<b>Identificativo istanza</b>	22	<b>Data protocollo comunale</b>	31/05/2010
<b>Zone Prg</b>	G2 (100%)	<b>Limiti di inedificabilità e tutela paesistica:</b>	0 %
<b>Estratto catastale</b>		<b>Estratto ortofoto</b>	
<b>Localizzazione ecografica</b>	0		
<b>Localizzazione catastale</b>	Foglio 16	Mappale/i	336
	Foglio	0	Mappale/i
	Foglio	0	Mappale/i
<b>Denominazione dell'istante</b>	Marnati Pietro		
<b>Classe di riferimento</b>	1.4.2. - Istanze finalizzate a ottenere insediamenti di espansione con funzione non specificata		
<b>Contenuto dell'istanza</b>	L'istante richiede che il terreno diventi edificabile		
<b>Superficie territoriale</b>	1569.68 mq	<b>Indice di edificabilità</b>	0 mq/mq
		<b>Generabile</b>	0 mq (Slp)
<b>Eventuali vincoli presenti</b>	Ambito agricolo e forestale		
<b>Presenza all'interno del perimetro IC</b>	Istanza non presente all'interno del perimetro e non in continuità con esso		

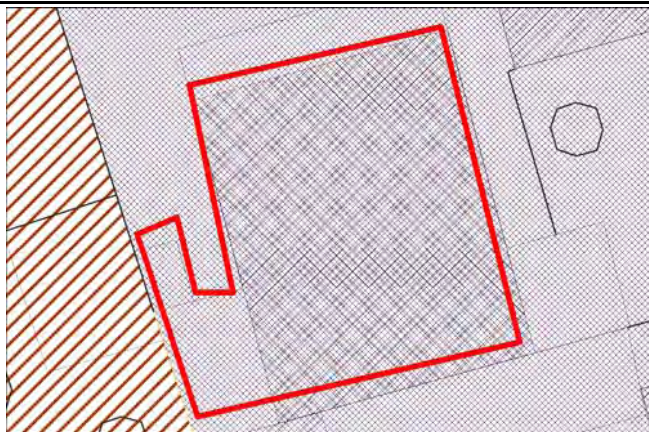
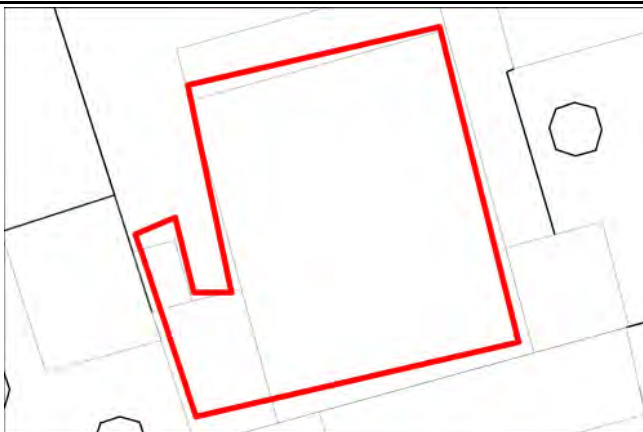
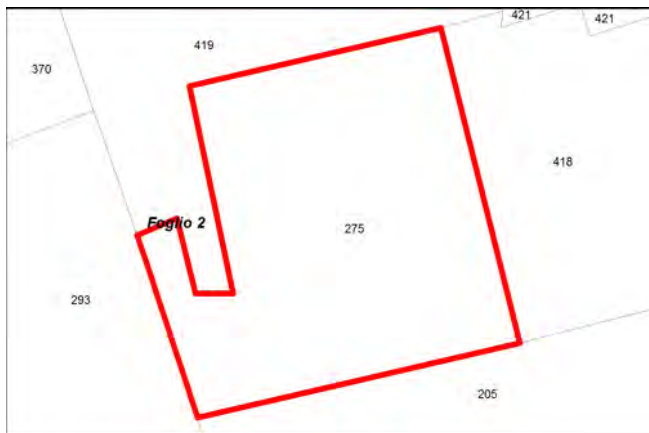





Area Tecnica e Sviluppo del Territorio  
Via Dante, 21 - Robecco sul Naviglio (Mi)



Politecnico di Milano  
Dipartimento di Architettura e Pianificazione  
Via Bonardi, 3 - Milano



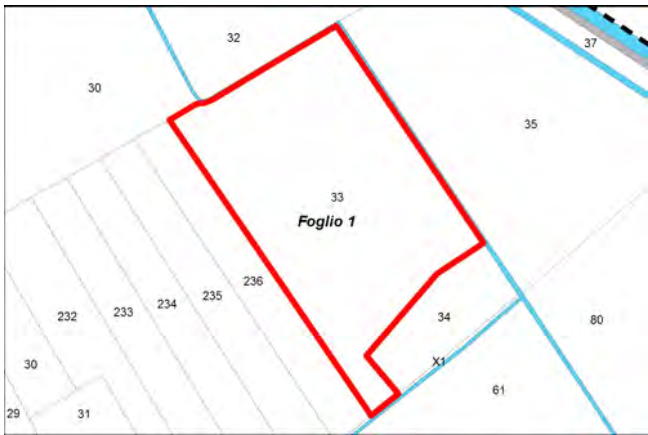
<b>N. procedimento</b>	III	<b>N. protocollo comunale</b>	7665
<b>Identificativo istanza</b>	23	<b>Data protocollo comunale</b>	15/07/2010
			
<b>Zone Prg</b>	D1 (100%)	<b>Limiti di inedificabilità e tutela paesistica:</b>	0 %
			
<b>Estratto catastale</b>		<b>Estratto ortofoto</b>	
<b>Localizzazione ecografica</b>	0		
<b>Localizzazione catastale</b>	Foglio 2	Mappale/i	275
	Foglio	0	Mappale/i
	Foglio	0	Mappale/i
<b>Denominazione dell'istante</b>	Orsini Marinella		
<b>Classe di riferimento</b>	1.1.1. - Istanze finalizzate a ottenere insediamenti residenziali di completamento		
<b>Contenuto dell'istanza</b>	L'istante richiede il cambio di destinazione d'uso, da artigianale a residenziale		
<b>Superficie territoriale</b>	351 mq	<b>Indice di edificabilità</b>	1 mc/mq
		<b>Generabile</b>	351 mc
<b>Eventuali vincoli presenti</b>			
<b>Presenza all'interno del perimetro IC</b>	Istanza all'interno delle zone di iniziativa comunale orientata (I.C.), art. 12 Nta Ptc Parco Regionale del Ticino		



Area Tecnica e Sviluppo del Territorio  
Via Dante, 21 - Robecco sul Naviglio (Mi)



Politecnico di Milano  
Dipartimento di Architettura e Pianificazione  
Via Bonardi, 3 - Milano

<b>N. procedimento</b>	III	<b>N. protocollo comunale</b>	8952
<b>Identificativo istanza</b>	24	<b>Data protocollo comunale</b>	03/09/2010
			
<b>Zone Prg</b>	G2 (100%)	<b>Limiti di inedificabilità e tutela paesistica:</b>	100 %
			
<b>Estratto catastale</b>		<b>Estratto ortofoto</b>	
<b>Localizzazione ecografica</b>	0		
<b>Localizzazione catastale</b>	Foglio 1	Mappale/i	33
	Foglio	0	Mappale/i
	Foglio	0	Mappale/i
<b>Denominazione dell'istante</b>	Robustelli Della Cuna Agnesi		
<b>Classe di riferimento</b>	2. - Istanze tese a offrire soluzioni per il Pgt		
<b>Contenuto dell'istanza</b>	L'istante richiede la dismissione dell'uso agricolo e propone l'uso dell'immobile a fini didattici, anche convenzionati con il Comune		
<b>Superficie territoriale</b>	16173.31 mq	<b>Indice di edificabilità</b>	2 mc/mq
		<b>Generabile</b>	0 mq (Slp)
<b>Eventuali vincoli presenti</b>	Vincoli ex Dlgs. 42/2004, artt. 136, 142, ambito agricolo e forestale		
<b>Presenza all'interno del perimetro IC</b>	Istanza non presente all'interno del perimetro e non in continuità con esso		



Area Tecnica e Sviluppo del Territorio  
Via Dante, 21 - Robecco sul Naviglio (Mi)



Politecnico di Milano  
Dipartimento di Architettura e Pianificazione  
Via Bonardi, 3 - Milano





<b>N. procedimento</b>	III	<b>N. protocollo comunale</b>	9278
<b>Identificativo istanza</b>	25	<b>Data protocollo comunale</b>	15/09/2010
			
<b>Zone Prg</b>	A (100%)	<b>Limiti di inedificabilità e tutela paesistica:</b>	0 %
			
<b>Estratto catastale</b>		<b>Estratto ortofoto</b>	
<b>Localizzazione ecografica</b>	Piazza Garibaldi 3		
<b>Localizzazione catastale</b>	Foglio 16 Mappale/i 14		
	Foglio 0 Mappale/i		
	Foglio 0 Mappale/i		
<b>Denominazione dell'istante</b>	Borsani Fortunato		
<b>Classe di riferimento</b>	1.1.1. - Istanze finalizzate a ottenere insediamenti residenziali di completamento		
<b>Contenuto dell'istanza</b>	L'istante richiede l'innalzamento dell'altezza dell'edificio dell'immobile al mappale considerato, in coerenza con il contesto		
<b>Superficie territoriale</b>	113.63 mq	<b>Indice di edificabilità</b>	0 mq/mq
		<b>Generabile</b>	0 mq (Slp)
<b>Eventuali vincoli presenti</b>	Nuclei storici IGM 1888		
<b>Presenza all'interno del perimetro IC</b>	Istanza all'interno delle zone di iniziativa comunale orientata (I.C.), art. 12 Nta Ptc Parco Regionale del Ticino		



Area Tecnica e Sviluppo del Territorio  
Via Dante, 21 - Robecco sul Naviglio (Mi)



Politecnico di Milano  
Dipartimento di Architettura e Pianificazione  
Via Bonardi, 3 - Milano

<b>N. procedimento</b>	III	<b>N. protocollo comunale</b>	9279
<b>Identificativo istanza</b>	26	<b>Data protocollo comunale</b>	15/09/2010
			
<b>Zone Prg</b>	E PARCO AGRICOLO (30%), G2 (70%)	<b>Limiti di inedificabilità e tutela paesistica:</b>	0%
			
<b>Estratto catastale</b>		<b>Estratto ortofoto</b>	
<b>Localizzazione ecografica</b>	Via Don Primo Mazzolari 0		
<b>Localizzazione catastale</b>	Foglio 16 Mappale/i 348, 367		
	Foglio 0 Mappale/i		
	Foglio 0 Mappale/i		
<b>Denominazione dell'istante</b>	Borsani Fortunato		
<b>Classe di riferimento</b>	1.1.2. - Istanze finalizzate a ottenere insediamenti residenziali di espansione		
<b>Contenuto dell'istanza</b>	L'istante richiede la possibilità di trasformare il terreno oggetto della richiesta da agricolo a edificabile-residenziale		
<b>Superficie territoriale</b>	5140.09 mq	<b>Indice di edificabilità</b>	1 mc/mq
		<b>Generabile</b>	5140.09 mc
<b>Eventuali vincoli presenti</b>	Ambito agricolo e forestale		
<b>Presenza all'interno del perimetro IC</b>	Istanza non presente all'interno del perimetro, ma in continuità con esso		



Area Tecnica e Sviluppo del Territorio  
Via Dante, 21 - Robecco sul Naviglio (Mi)



Politecnico di Milano  
Dipartimento di Architettura e Pianificazione  
Via Bonardi, 3 - Milano

<b>N. procedimento</b>	III	<b>N. protocollo comunale</b>	9280
<b>Identificativo istanza</b>	27	<b>Data protocollo comunale</b>	15/09/2010
			
<b>Zone Prg</b>	E PARCO AGRICOLO (17%), G2 (83%)	<b>Limiti di inedificabilità e tutela paesistica:</b>	0 %
			
<b>Estratto catastale</b>		<b>Estratto ortofoto</b>	
<b>Localizzazione ecografica</b>	0		
<b>Localizzazione catastale</b>	Foglio 16 Mappale/i 519, 520		
	Foglio 0 Mappale/i		
	Foglio 0 Mappale/i		
<b>Denominazione dell'istante</b>	Borsani Fortunato		
<b>Classe di riferimento</b>	1.4.2. - Istanze finalizzate a ottenere insediamenti di espansione con funzione non specificata		
<b>Contenuto dell'istanza</b>	L'istante richiede la possibilità di trasformare il terreno oggetto dell'istanza da agricolo a edificabile		
<b>Superficie territoriale</b>	20260.73 mq	<b>Indice di edificabilità</b>	0.7 mq/mq
		<b>Generabile</b>	14182.507869 mq (Slp)
<b>Eventuali vincoli presenti</b>	Ambito agricolo e forestale		
<b>Presenza all'interno del perimetro IC</b>	Istanza non presente all'interno del perimetro, ma in continuità con esso		